

Флигал Федерального государственного бюджетного учреждения «Федеральная кадастровая палата Федеральной службы государственной регистрации, кадастра и картографии» по Челябинской области

(полное наименование органа кадастрового учета)


КП.1

КАДАСТРОВЫЙ ПАСПОРТ ЗЕМЕЛЬНОГО УЧАСТКА
 "13" сентября 2013 г. № 7400/101/13-711286

1	Кадастровый номер: 74:12:1205002:914	2	Лист № 1	3	Всего листов: 2
4	Номер кадастрового квартала: 74:12:1205002				
Общие сведения					
5	Предельные номера: 74:12:1205002:74	6	Дата внесения номера в государственный кадастр недвижимости: 13.09.2013		
7	—				
8	Местоположение: Челябинская область, р-н Красноармейский, северо-восточнее д. Круглое справа по ходу от полевой дороги				
9	Категория земель: Земли населенных пунктов				
10	Разрешенное использование: Для индивидуального жилищного строительства				
11	Площадь: 169+/-9 кв. м				
12	Кадастровая стоимость (руб.): 9242.61				
13	Сведения о правах: —				
14	Особые отметки: Регистрационный номер заявления в ОКУ 30-68600.				
15	Сведения о природных объектах: —				
Номера образованных участков: 74:12:1205002:914, 74:12:1205002:915, 74:12:1205002:916, 74:12:1205002:917, 74:12:1205002:918, 74:12:1205002:919, 74:12:1205002:920, 74:12:1205002:921, 74:12:1205002:922, 74:12:1205002:923, 74:12:1205002:924, 74:12:1205002:925, 74:12:1205002:926, 74:12:1205002:927, 74:12:1205002:928, 74:12:1205002:929, 74:12:1205002:930, 74:12:1205002:931, 74:12:1205002:932, 74:12:1205002:933, 74:12:1205002:934, 74:12:1205002:935, 74:12:1205002:936, 74:12:1205002:937, 74:12:1205002:938, 74:12:1205002:939, 74:12:1205002:940, 74:12:1205002:941, 74:12:1205002:942, 74:12:1205002:943, 74:12:1205002:944, 74:12:1205002:945, 74:12:1205002:946, 74:12:1205002:947, 74:12:1205002:948, 74:12:1205002:949, 74:12:1205002:950, 74:12:1205002:951, 74:12:1205002:952, 74:12:1205002:953, 74:12:1205002:954, 74:12:1205002:955, 74:12:1205002:956, 74:12:1205002:957, 74:12:1205002:958					
16	Дополнительные сведения для регистрации прав на образованные земельные участки	16.1			
		16.2	Номер участка, преобразованного в результате выдела: —		
		16.3	Номера участков, подлежащих снятию с кадастрового учета: 74:12:1205002:74		
16.4	Характер сведений государственного кадастра недвижимости (статус записи о земельном участке): Сведения о земельном участке носят временный характер. Дата истечения срока действия временного характера - 14.09.2015.				

Техник II категории
 (наименование должности)

С. А. Данилов
 (инициалы, фамилия)



КАДАСТРОВЫЙ ПАСПОРТ ЗЕМЕЛЬНОГО УЧАСТКА

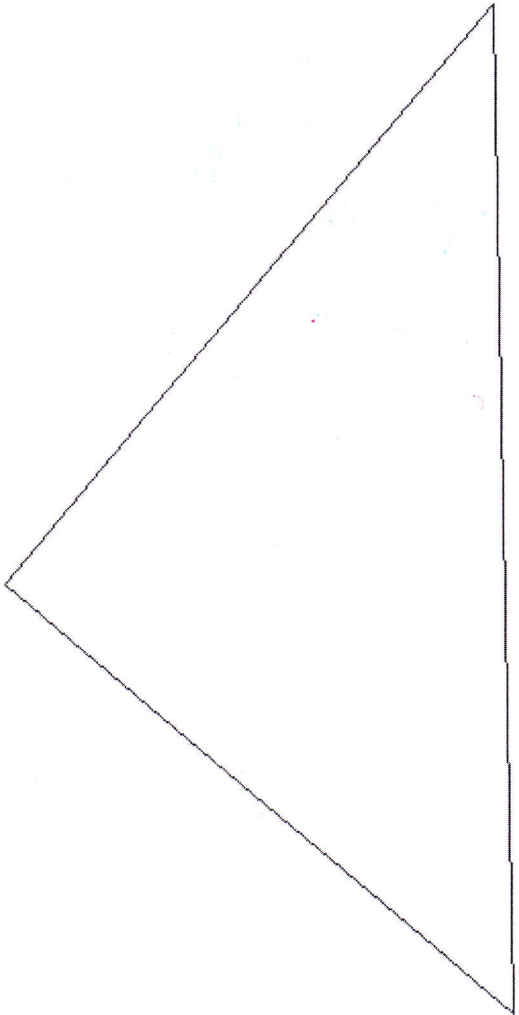
"13" сентября 2013 г. № 7400/101/13-711286

КП.2

1	Кадастровый номер: 74:12:1205002:914	2	Лист № 2	3	Всего листов: 2
----------	--------------------------------------	----------	----------	----------	-----------------

План (чертеж, схема) земельного участка


4



5 Масштаб 1:200

Техник II категории
(наименование должности)

С. А. Данилов
(инициалы, фамилия)



филиал федерального государственного бюджетного учреждения «Федеральная кадастровая палата Федеральной службы государственной регистрации, кадастра и картографии» по Челябинской области

(полное наименование органа кадастрового учета)

КАДАСТРОВЫЙ ПАСПОРТ ЗЕМЕЛЬНОГО УЧАСТКА

"13" сентября 2013 г. № 7400/101/13-711351

КП.1

1	Кадастровый номер: 74:12:1205002:915	2	Лист № 1	3	Всего листов: 2
4	Номер кадастрового квартала: 74:12:1205002				
Общие сведения					
5	Пределы участка номера: 74:12:1205002:74	6	Дата внесения номера в государственный кадастр недвижимости: 13.09.2013		
7	—				
8	Местоположение: Челябинская область, р-н Красноармейский, северо-восточнее д. Круглое справа по ходу от полевой дороги				
9	Категория земель: Земли населенных пунктов				
10	Разрешенное использование: Для индивидуального жилищного строительства				
11	Площадь: 8155+/-63 кв. м				
12	Кадастровая стоимость (руб.): 445996,95				
13	Сведения о правах: —				
14	Особые отметки: Регистрационный номер заявления в ОКУ 30-68600.				
15	Сведения о природных объектах: —				
16	Дополнительные сведения для регистрации прав на образованные земельные участки	16.1	Номера образованных участков: 74:12:1205002:914, 74:12:1205002:915, 74:12:1205002:916, 74:12:1205002:917, 74:12:1205002:918, 74:12:1205002:919, 74:12:1205002:920, 74:12:1205002:921, 74:12:1205002:922, 74:12:1205002:923, 74:12:1205002:924, 74:12:1205002:925, 74:12:1205002:926, 74:12:1205002:927, 74:12:1205002:928, 74:12:1205002:929, 74:12:1205002:930, 74:12:1205002:931, 74:12:1205002:932, 74:12:1205002:933, 74:12:1205002:934, 74:12:1205002:935, 74:12:1205002:936, 74:12:1205002:937, 74:12:1205002:938, 74:12:1205002:939, 74:12:1205002:940, 74:12:1205002:941, 74:12:1205002:942, 74:12:1205002:943, 74:12:1205002:944, 74:12:1205002:945, 74:12:1205002:946, 74:12:1205002:947, 74:12:1205002:948, 74:12:1205002:949, 74:12:1205002:950, 74:12:1205002:951, 74:12:1205002:952, 74:12:1205002:953, 74:12:1205002:954, 74:12:1205002:955, 74:12:1205002:956, 74:12:1205002:957, 74:12:1205002:958		
		16.2	Номер участка, преобразованного в результате выдела: —		
16.3	Номера участков, подлежащих снятию с кадастрового учета: 74:12:1205002:74				
16.4	Характер сведений государственного кадастра недвижимости (статус записи о земельном участке): Сведения о земельном участке носят временный характер. Дата истечения срока действия временного характера - 14.09.2015.				

Техник II категории

(наименование должности)



С. А. Данилов
(инициалы, фамилия)

КАДАСТРОВЫЙ ПАСПОРТ ЗЕМЕЛЬНОГО УЧАСТКА
"13" сентября 2013 г. № 7400/101/13-711351


КП.2

1	Кадастровый номер: 74:12:1205002:915	2	Лист № 2	3	Всего листов: 2
План (чертеж, схема) земельного участка					



Техник II категории
(наименование должности)

С. А. Данилов
(инициалы, фамилия)



Условные знаки: —

Флигнал Федерального государственного бюджетного учреждения «Федеральная кадастровая палата Федеральной службы государственной регистрации, кадастра и картографии» по Челябинской области


(полное наименование органа кадастрового учета)

КП.1

КАДАСТРОВЫЙ ПАСПОРТ ЗЕМЕЛЬНОГО УЧАСТКА
 "13" сентября 2013 г. № 7400/101/13-7/11284

1	Кадастровый номер: 74:12:1205002:916	2	Лист № 1	3	Всего листов: 2
4	Номер кадастрового квартала: 74:12:1205002				
Общие сведения					
5	Предельные номера: 74:12:1205002:74	6	Дата внесения номера в государственный кадастр недвижимости: 13.09.2013		
7	—				
8	Местоположение: Челябинская область, р-н Красноармейский, северо-восточнее д. Круглое справа по ходу от полевой дороги				
9	Категория земель: Земли населенных пунктов				
10	Разрешенное использование: Для индивидуального жилищного строительства				
11	Площадь: 1000+/-22 кв. м				
12	Кадастровая стоимость (руб.): 54690				
13	Сведения о правах: —				
14	Особые отметки: Регистрационный номер заявления в ОКУ 30-68600.				
15	Сведения о природных объектах: —				
16	Дополнительные сведения для регистрации прав на образованные земельные участки	16.1	Номера образованных участков: 74:12:1205002:914, 74:12:1205002:915, 74:12:1205002:916, 74:12:1205002:917, 74:12:1205002:918, 74:12:1205002:919, 74:12:1205002:920, 74:12:1205002:921, 74:12:1205002:922, 74:12:1205002:923, 74:12:1205002:924, 74:12:1205002:925, 74:12:1205002:926, 74:12:1205002:927, 74:12:1205002:928, 74:12:1205002:929, 74:12:1205002:930, 74:12:1205002:931, 74:12:1205002:932, 74:12:1205002:933, 74:12:1205002:934, 74:12:1205002:935, 74:12:1205002:936, 74:12:1205002:937, 74:12:1205002:938, 74:12:1205002:939, 74:12:1205002:940, 74:12:1205002:941, 74:12:1205002:942, 74:12:1205002:943, 74:12:1205002:944, 74:12:1205002:945, 74:12:1205002:946, 74:12:1205002:947, 74:12:1205002:948, 74:12:1205002:949, 74:12:1205002:950, 74:12:1205002:951, 74:12:1205002:952, 74:12:1205002:953, 74:12:1205002:954, 74:12:1205002:955, 74:12:1205002:956, 74:12:1205002:957, 74:12:1205002:958		
		16.2	Номер участка, преобразованного в результате выдела: —		
		16.3	Номера участков, подлежащих снятию с кадастрового учета: 74:12:1205002:74		
16.4	Характер сведений государственного кадастра недвижимости (статус записи о земельном участке): Сведения о земельном участке носят временный характер. Дата истечения срока действия временного характера - 14.09.2015.				

Техник II категории
 (наименование должности)



С. А. Данилов
 (инициалы, фамилия)

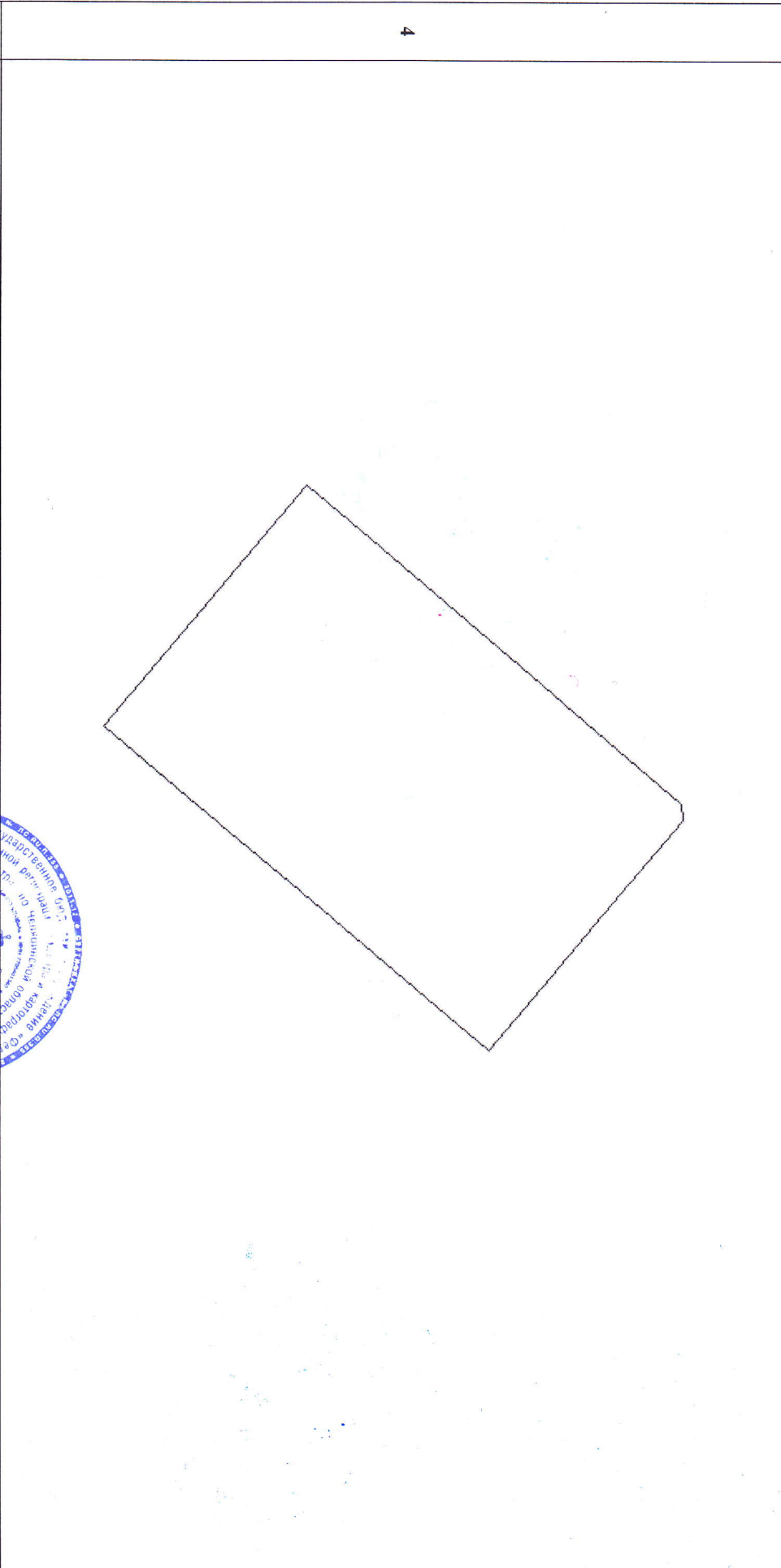
КАДАСТРОВЫЙ ПАСПОРТ ЗЕМЕЛЬНОГО УЧАСТКА

"13" сентября 2013 г. № 7400/101/13-711284

КП.2


1	Кадастровый номер: 74:12:1205002:916	2	Лист № 2	3	Всего листов: 2
----------	--------------------------------------	----------	----------	----------	-----------------

План (чертеж, схема) земельного участка

4					
5	Масштаб 1:500				

Техник II категории
(наименование должности)

С. А. Данилов
(инициалы, фамилия)



М.П.

Филиал Федерального государственного бюджетного учреждения «Федеральная кадастровая палата Федеральной службы государственной регистрации, кадастра и картографии» по Челябинской области


(полное наименование органа кадастрового учета)

КП.1

КАДАСТРОВЫЙ ПАСПОРТ ЗЕМЕЛЬНОГО УЧАСТКА
 "13" сентября 2013 г. № 74/00/101/13-711285

1	Кадастровый номер: 74:12:1205002:917	2	Лист № 1	3	Всего листов: 2
4	Номер кадастрового квартала: 74:12:1205002				
Общие сведения					
5	Предыдущие номера: 74:12:1205002:74	6	Дата внесения номера в государственный кадастр недвижимости: 13.09.2013		
7	—				
8	Местоположение: Челябинская область, р-н Красноармейский, северо-восточнее д. Круглое справа по ходу от полевой дороги				
9	Категория земель: Земли населенных пунктов				
10	Разрешенное использование: Для индивидуального жилищного строительства				
11	Площадь: 1000+/±22 кв. м				
12	Кадастровая стоимость (руб.): 54690				
13	Сведения о правах: —				
14	Особые отметки: Регистрационный номер заявления в ОКУ 30-68600.				
15	Сведения о природных объектах: —				
16	Дополнительные сведения для регистрации прав на образованные земельные участки	16.1	Номера образованных участков: 74:12:1205002:914, 74:12:1205002:915, 74:12:1205002:916, 74:12:1205002:917, 74:12:1205002:918, 74:12:1205002:919, 74:12:1205002:920, 74:12:1205002:921, 74:12:1205002:922, 74:12:1205002:923, 74:12:1205002:924, 74:12:1205002:925, 74:12:1205002:926, 74:12:1205002:927, 74:12:1205002:928, 74:12:1205002:929, 74:12:1205002:930, 74:12:1205002:931, 74:12:1205002:932, 74:12:1205002:933, 74:12:1205002:934, 74:12:1205002:935, 74:12:1205002:936, 74:12:1205002:937, 74:12:1205002:938, 74:12:1205002:939, 74:12:1205002:940, 74:12:1205002:941, 74:12:1205002:942, 74:12:1205002:943, 74:12:1205002:944, 74:12:1205002:945, 74:12:1205002:946, 74:12:1205002:947, 74:12:1205002:948, 74:12:1205002:949, 74:12:1205002:950, 74:12:1205002:951, 74:12:1205002:952, 74:12:1205002:953, 74:12:1205002:954, 74:12:1205002:955, 74:12:1205002:956, 74:12:1205002:957, 74:12:1205002:958		
		16.2	Номер участка, преобразованного в результате выдела: —		
		16.3	Номера участков, подлежащих снятию с кадастрового учета: 74:12:1205002:74		
16.4	Характер сведений государственного кадастра недвижимости (статус записи о земельном участке): Сведения о земельном участке носят временный характер. Дата истечения срока действия временного характера - 14.09.2015.				

Техник II категории
 (наименование должности)



С. А. Данилов
 (инициалы, фамилия)


КАДАСТРОВЫЙ ПАСПОРТ ЗЕМЕЛЬНОГО УЧАСТКА
"13" сентября 2013 г. № 7400/101/13-711285

КП.2

1	Кадастровый номер: 74:12:1205002.917	2	Лист № 2	3	Всего листов: 2
---	--------------------------------------	---	----------	---	-----------------

План (чертеж, схема) земельного участка

4



5 Масштаб 1:500

Условные знаки: —

Техник II категории
(наименование должности)

М.П.



С. А. Данилов
(инициалы, фамилия)

Филиал федерального государственного бюджетного учреждения «Федеральная кадастровая палата Федеральной службы государственной регистрации, кадастра и картографии» по Челябинской области

(полное наименование органа кадастрового учета)


КП.1

КАДАСТРОВЫЙ ПАСПОРТ ЗЕМЕЛЬНОГО УЧАСТКА
 "13" сентября 2013 г. № 7400/101/13-7/11283

1	Кадастровый номер: 74:12:1205002:918	2	Лист № 1	3	Всего листов: 2
4	Номер кадастрового квартала: 74:12:1205002				
Общие сведения					
5	Предельные номера: 74:12:1205002:74	6	Дата внесения номера в государственный кадастр недвижимости: 13.09.2013		
7	—				
8	Местоположение: Челябинская область, р-н Красноармейский, северо-восточнее д. Круглое справа по ходу от полевой дороги				
9	Категория земель: Земли населенных пунктов				
10	Разрешенное использование: Для индивидуального жилищного строительства				
11	Площадь: 1000+/-22 кв. м				
12	Кадастровая стоимость (руб.): 54690				
13	Сведения о правах: —				
14	Особые отметки: Регистрационный номер заявления в ОКУ 30-68600.				
15	Сведения о природных объектах: —				
16	Дополнительные сведения для регистрации прав на образованные земельные участки	16.1	Номера образованных участков: 74:12:1205002:914, 74:12:1205002:915, 74:12:1205002:916, 74:12:1205002:917, 74:12:1205002:918, 74:12:1205002:919, 74:12:1205002:920, 74:12:1205002:921, 74:12:1205002:922, 74:12:1205002:923, 74:12:1205002:924, 74:12:1205002:925, 74:12:1205002:926, 74:12:1205002:927, 74:12:1205002:928, 74:12:1205002:929, 74:12:1205002:930, 74:12:1205002:931, 74:12:1205002:932, 74:12:1205002:933, 74:12:1205002:934, 74:12:1205002:935, 74:12:1205002:936, 74:12:1205002:937, 74:12:1205002:938, 74:12:1205002:939, 74:12:1205002:940, 74:12:1205002:941, 74:12:1205002:942, 74:12:1205002:943, 74:12:1205002:944, 74:12:1205002:945, 74:12:1205002:946, 74:12:1205002:947, 74:12:1205002:948, 74:12:1205002:949, 74:12:1205002:950, 74:12:1205002:951, 74:12:1205002:952, 74:12:1205002:953, 74:12:1205002:954, 74:12:1205002:955, 74:12:1205002:956, 74:12:1205002:957, 74:12:1205002:958		
		16.2	Номер участка, преобразованного в результате выдела: —		
		16.3	Номера участков, подлежащих снятию с кадастрового учета: 74:12:1205002:74		
16.4	Характер сведений государственного кадастра недвижимости (статус записи о земельном участке): Сведения о земельном участке носят временный характер. Дата истечения срока действия временного характера - 14.09.2015.				

Техник II категории
 (наименование должности)

М.П.



С. А. Данилов
 (инициалы, фамилия)


КАДАСТРОВЫЙ ПАСПОРТ ЗЕМЕЛЬНОГО УЧАСТКА

"13" сентября 2013 г. № 7400/101/13-711283

КП.2


1	Кадастровый номер: 74:12:1205002:918	2	Лист № 2	3	Всего листов: 2
---	--------------------------------------	---	----------	---	-----------------

4	План (чертеж, схема) земельного участка
5	Масштаб 1:500



Техник II категории
(наименование должности)

М.П.



С. А. Данилов
(инициалы, фамилия)

Филиал Федерального государственного бюджетного учреждения «Федеральная кадастровая палата Федеральной службы государственной регистрации, кадастра и картографии» по Челябинской области

(полное наименование органа кадастрового учета)

КАДАСТРОВЫЙ ПАСПОРТ ЗЕМЕЛЬНОГО УЧАСТКА

"13" сентября 2013 г. № 7400/101/13-711296

КП.1

1	Кадастровый номер: 74:12:1205002:919	2	Лист № 1	3	Всего листов: 2
4	Номер кадастрового квартала: 74:12:1205002				
Общие сведения					
5	Предельные номера: 74:12:1205002:74	6	Дата внесения номера в государственный кадастр недвижимости: 13.09.2013		
7	—				
8	Местоположение: Челябинская область, р-н Красноармейский, северо-восточнее д. Круглое справа по ходу от полевой дороги				
9	Категория земель: Земли населенных пунктов				
10	Разрешенное использование: Для индивидуального жилищного строительства				
11	Площадь: 1000 +/- 22 кв. м				
12	Кадастровая стоимость (руб.): 54690				
13	Сведения о правах: —				
14	Особые отметки: Регистрационный номер заявления в ОКУ 30-68600.				
15	Сведения о природных объектах: —				
16	Дополнительные сведения для регистрации прав на образованные земельные участки	16.1	Номера образованных участков: 74:12:1205002:914, 74:12:1205002:915, 74:12:1205002:916, 74:12:1205002:917, 74:12:1205002:918, 74:12:1205002:919, 74:12:1205002:920, 74:12:1205002:921, 74:12:1205002:922, 74:12:1205002:923, 74:12:1205002:924, 74:12:1205002:925, 74:12:1205002:926, 74:12:1205002:927, 74:12:1205002:928, 74:12:1205002:929, 74:12:1205002:930, 74:12:1205002:931, 74:12:1205002:932, 74:12:1205002:933, 74:12:1205002:934, 74:12:1205002:935, 74:12:1205002:936, 74:12:1205002:937, 74:12:1205002:938, 74:12:1205002:939, 74:12:1205002:940, 74:12:1205002:941, 74:12:1205002:942, 74:12:1205002:943, 74:12:1205002:944, 74:12:1205002:945, 74:12:1205002:946, 74:12:1205002:947, 74:12:1205002:948, 74:12:1205002:949, 74:12:1205002:950, 74:12:1205002:951, 74:12:1205002:952, 74:12:1205002:953, 74:12:1205002:954, 74:12:1205002:955, 74:12:1205002:956, 74:12:1205002:957, 74:12:1205002:958		
		16.2	Номер участка, преобразованного в результате выдела: —		
16.3	Номера участков, подлежащих снятию с кадастрового учета: 74:12:1205002:74				
16.4	Характер сведений государственного кадастра недвижимости (статус записи о земельном участке): Сведения о земельном участке носят временный характер. Дата истечения срока действия временного характера - 14.09.2015.				

Техник II категории
(наименование должности)



С. А. Данилов
(инициалы, фамилия)


КАДАСТРОВЫЙ ПАСПОРТ ЗЕМЕЛЬНОГО УЧАСТКА

"13" сентября 2013 г. № 7400/101/13-711296

КП.2

1	Кадастровый номер: 74:12:1205002:919	2	Лист № 2	3	Всего листов: 2
---	--------------------------------------	---	----------	---	-----------------

4	План (чертеж, схема) земельного участка
---	---




5	Масштаб 1:500	Условные знаки: —
---	---------------	-------------------

Техник II категории
(наименование должности)

М.П.

С. А. Данилов
(инициалы, фамилия)



Фигиал Федерального государственного бюджетного учреждения «Федеральная кадастровая палата Федеральной службы государственной регистрации, кадастра и картографии» по Челябинской области

(полное наименование органа кадастрового учета)


КАДАСТРОВЫЙ ПАСПОРТ ЗЕМЕЛЬНОГО УЧАСТКА

"13" сентября 2013 г. № 7400/10/13-711295

КП.1

1	Кадастровый номер: <u>74:12:1205002:920</u>	2	Лист № 1	3	Всего листов: 2
4	Номер кадастрового квартала: 74:12:1205002				
Общие сведения					
5	Предельные номера: 74:12:1205002:74	6	Дата внесения номера в государственный кадастр недвижимости: 13.09.2013		
7	—				
8	Местоположение: Челябинская область, р-н Красноармейский, северо-восточнее д. Круглое справа по ходу от полевой дороги				
9	Категория земель: Земли населенных пунктов				
10	Разрешенное использование: Для индивидуального жилищного строительства				
11	Площадь: 1000+/-22 кв. м				
12	Кадастровая стоимость (руб.): 54690				
13	Сведения о правах: —				
14	Особые отметки: Регистрационный номер заявления в ОКУ: 30-68600.				
15	Сведения о природных объектах: —				
16	Дополнительные сведения для регистрации прав на образованные земельные участки	16.1	Номера образованных участков: 74:12:1205002:914, 74:12:1205002:915, 74:12:1205002:916, 74:12:1205002:917, 74:12:1205002:918, 74:12:1205002:919, 74:12:1205002:920, 74:12:1205002:921, 74:12:1205002:922, 74:12:1205002:923, 74:12:1205002:924, 74:12:1205002:925, 74:12:1205002:926, 74:12:1205002:927, 74:12:1205002:928, 74:12:1205002:929, 74:12:1205002:930, 74:12:1205002:931, 74:12:1205002:932, 74:12:1205002:933, 74:12:1205002:934, 74:12:1205002:935, 74:12:1205002:936, 74:12:1205002:937, 74:12:1205002:938, 74:12:1205002:939, 74:12:1205002:940, 74:12:1205002:941, 74:12:1205002:942, 74:12:1205002:943, 74:12:1205002:944, 74:12:1205002:945, 74:12:1205002:946, 74:12:1205002:947, 74:12:1205002:948, 74:12:1205002:949, 74:12:1205002:950, 74:12:1205002:951, 74:12:1205002:952, 74:12:1205002:953, 74:12:1205002:954, 74:12:1205002:955, 74:12:1205002:956, 74:12:1205002:957, 74:12:1205002:958		
		16.2	Номер участка, преобразованного в результате выдела: —		
16.3	Номера участков, подлежащих снятию с кадастрового учета: 74:12:1205002:74				
16.4	Характер сведений государственного кадастра недвижимости (статус записи о земельном участке): Сведения о земельном участке носят временный характер. Дата истечения срока действия временного характера - 14.09.2015.				

Техник II категории
(наименование должности)




М.П.

(подпись)


С. А. Данилов
(инициалы, фамилия)

КАДАСТРОВЫЙ ПАСПОРТ ЗЕМЕЛЬНОГО УЧАСТКА
"13" сентября 2013 г. № 7400/101/13-711295

КП.2

1	Кадастровый номер: 74:12:1205002:920	2	Лист № 2	3	Всего листов: 2
План (чертеж, схема) земельного участка					
4					
5	Масштаб 1:500	Условные знаки: —			

Техник II категории
(наименование должности)



С. А. Данилов
(инициалы, фамилия)

Филиал Федерального государственного бюджетного учреждения «Федеральная кадастровая палата Федеральной службы государственной регистрации, кадастра и картографии» по Челябинской области

(полное наименование органа кадастрового учета)

КАДАСТРОВЫЙ ПАСПОРТ ЗЕМЕЛЬНОГО УЧАСТКА


"13" сентября 2013 г. № 7400/101/13-711293

КП.1

1	Кадастровый номер: 74:12:1205002:921	2	Лист № 1	3	Всего листов: 2
4	Номер кадастрового квартала: 74:12:1205002				
Общие сведения					
5	Предыдущие номера: 74:12:1205002:74	6	Дата внесения номера в государственный кадастр недвижимости: 13.09.2013		
7	—				
8	Местоположение: Челябинская область, р-н Красноармейский, северо-восточнее д. Круглое справа по ходу от полевой дороги				
9	Категория земель: Земли населенных пунктов				
10	Разрешенное использование: Для индивидуального жилищного строительства				
11	Площадь: 1175+/-24 кв. м				
12	Кадастровая стоимость (руб.): 64260.75				
13	Сведения о правах: —				
14	Особые отметки: Регистрационный номер заявления в ОКУ 30-68600.				
15	Сведения о природных объектах: —				
16	Дополнительные сведения для регистрации прав на образованные земельные участки	16.1	Номера образованных участков: 74:12:1205002:914, 74:12:1205002:915, 74:12:1205002:916, 74:12:1205002:917, 74:12:1205002:918, 74:12:1205002:919, 74:12:1205002:920, 74:12:1205002:921, 74:12:1205002:922, 74:12:1205002:923, 74:12:1205002:924, 74:12:1205002:925, 74:12:1205002:926, 74:12:1205002:927, 74:12:1205002:928, 74:12:1205002:929, 74:12:1205002:930, 74:12:1205002:931, 74:12:1205002:932, 74:12:1205002:933, 74:12:1205002:934, 74:12:1205002:935, 74:12:1205002:936, 74:12:1205002:937, 74:12:1205002:938, 74:12:1205002:939, 74:12:1205002:940, 74:12:1205002:941, 74:12:1205002:942, 74:12:1205002:943, 74:12:1205002:944, 74:12:1205002:945, 74:12:1205002:946, 74:12:1205002:947, 74:12:1205002:948, 74:12:1205002:949, 74:12:1205002:950, 74:12:1205002:951, 74:12:1205002:952, 74:12:1205002:953, 74:12:1205002:954, 74:12:1205002:955, 74:12:1205002:956, 74:12:1205002:957, 74:12:1205002:958		
		16.2	Номер участка, преобразованного в результате выдела: —		
		16.3	Номера участков, подлежащих снятию с кадастрового учета: 74:12:1205002:74		
16.4	Характер сведений государственного кадастра недвижимости (статус записи о земельном участке): Сведения о земельном участке носят временный характер. Дата истечения срока действия временного характера - 14.09.2015.				

Техник II категории

(наименование должности)



М.П.

С. А. Данилов

(инициалы, фамилия)

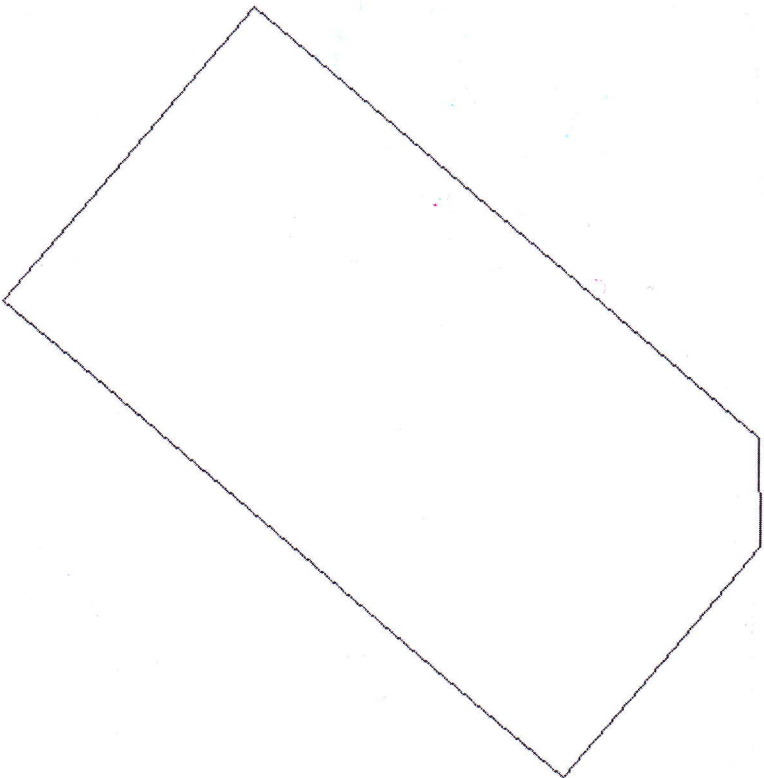
КАДАСТРОВЫЙ ПАСПОРТ ЗЕМЕЛЬНОГО УЧАСТКА
"13" сентября 2013 г. № 7400/101/13-711293

КП.2

1	Кадастровый номер: 74:12:1205002:921	2	Лист № 2	3	Всего листов: 2
---	--------------------------------------	---	----------	---	-----------------

План (чертеж, схема) земельного участка

4




5 Масштаб 1:500

Условные знаки: —

Техник II категории

(наименование должности)

М.П.



С. А. Данилов
(инициалы, фамилия)

Флигал федерального государственного бюджетного учреждения «Федеральная кадастровая палата Федеральной службы государственной регистрации, кадастра и картографии» по Челябинской области

(полное наименование органа кадастрового учета)

КАДАСТРОВЫЙ ПАСПОРТ ЗЕМЕЛЬНОГО УЧАСТКА


"13" сентября 2013 г. № 7400/101/13-7/11294

КП.1

1	Кадастровый номер: 74:12:1205002:922	2	Лист № 1	3	Всего листов: 2
4	Номер кадастрового квартала: 74:12:1205002				
Общие сведения					
5	Предельные номера: 74:12:1205002:74	6	Дата внесения номера в государственный кадастр недвижимости: 13.09.2013		
7	—				
8	Местоположение: Челябинская область, р-н Красноармейский, северо-восточнее д. Круглое справа по ходу от полевой дороги				
9	Категория земель: Земли населенных пунктов				
10	Разрешенное использование: Для индивидуального жилищного строительства				
11	Площадь: 1025+/-22 кв. м				
12	Кадастровая стоимость (руб.): 56057.25				
13	Сведения о правах: —				
14	Особые отметки: Регистрационный номер заявления в ОКУ 30-68600.				
15	Сведения о природных объектах: —				
16	Дополнительные сведения для регистрации прав на образованные земельные участки	16.1	Номера образованных участков: 74:12:1205002:914, 74:12:1205002:915, 74:12:1205002:916, 74:12:1205002:917, 74:12:1205002:918, 74:12:1205002:919, 74:12:1205002:920, 74:12:1205002:921, 74:12:1205002:922, 74:12:1205002:923, 74:12:1205002:924, 74:12:1205002:925, 74:12:1205002:926, 74:12:1205002:927, 74:12:1205002:928, 74:12:1205002:929, 74:12:1205002:930, 74:12:1205002:931, 74:12:1205002:932, 74:12:1205002:933, 74:12:1205002:934, 74:12:1205002:935, 74:12:1205002:936, 74:12:1205002:937, 74:12:1205002:938, 74:12:1205002:939, 74:12:1205002:940, 74:12:1205002:941, 74:12:1205002:942, 74:12:1205002:943, 74:12:1205002:944, 74:12:1205002:945, 74:12:1205002:946, 74:12:1205002:947, 74:12:1205002:948, 74:12:1205002:949, 74:12:1205002:950, 74:12:1205002:951, 74:12:1205002:952, 74:12:1205002:953, 74:12:1205002:954, 74:12:1205002:955, 74:12:1205002:956, 74:12:1205002:957, 74:12:1205002:958		
		16.2	Номер участка, преобразованного в результате выдела: —		
16.3	Номера участков, подлежащих снятию с кадастрового учета: 74:12:1205002:74				
16.4	Характер сведений государственного кадастра недвижимости (статус записи о земельном участке): Сведения о земельном участке носят временный характер. Дата истечения срока действия временного характера - 14.09.2015.				

Техник II категории

(наименование должности)



М.П.

С. А. Данилов
(инициалы, фамилия)


КАДАСТРОВЫЙ ПАСПОРТ ЗЕМЕЛЬНОГО УЧАСТКА
"13" сентября 2013 г. № 74/00/101/13-711294

КП.2

1	Кадастровый номер: 74:12:1205002:922	2	Лист № 2	3	Всего листов: 2
---	--------------------------------------	---	----------	---	-----------------

План (чертеж, схема) земельного участка

4




5 Масштаб 1:500

Условные знаки: —

Техник II категории
(наименование должности)

М.П.



С. А. Данилов
(инициалы, фамилия)

филиал федерального государственного бюджетного учреждения «Федеральная кадастровая палата Федеральной службы государственной регистрации, кадастра и картографии» по Челябинской области
(полное наименование органа кадастрового учета)

КАДАСТРОВЫЙ ПАСПОРТ ЗЕМЕЛЬНОГО УЧАСТКА

"13" сентября 2013 г. № 7400/101/13-711292

КП.1

1	Кадастровый номер: <u>74:12:1205002:923</u>	2	Лист № <u>1</u>	3	Всего листов: <u>2</u>
4	Номер кадастрового квартала: <u>74:12:1205002</u>				
Общие сведения					
5	Предельные номера: <u>74:12:1205002:74</u>	6	Дата внесения номера в государственный кадастр недвижимости: <u>13.09.2013</u>		
7					
8	Местоположение: Челябинская область, р-н Красноармейский, северо-восточнее д. Круглое справа по ходу от полевой дороги				
9	Категория земель: Земли населенных пунктов				
10	Разрешенное использование: Для индивидуального жилищного строительства				
11	Площадь: <u>1181 +/-24 кв. м</u>				
12	Кадастровая стоимость (руб.): <u>64588.89</u>				
13	Сведения о правах: —				
14	Особые отметки: Регистрационный номер заявления в ОКУ <u>30-68600</u> .				
15	Сведения о природных объектах: —				
<p>Номера образованных участков: <u>74:12:1205002:914, 74:12:1205002:915, 74:12:1205002:916, 74:12:1205002:917, 74:12:1205002:918, 74:12:1205002:919, 74:12:1205002:920, 74:12:1205002:921, 74:12:1205002:922, 74:12:1205002:923, 74:12:1205002:924, 74:12:1205002:925, 74:12:1205002:926, 74:12:1205002:927, 74:12:1205002:928, 74:12:1205002:929, 74:12:1205002:930, 74:12:1205002:931, 74:12:1205002:932, 74:12:1205002:933, 74:12:1205002:934, 74:12:1205002:935, 74:12:1205002:936, 74:12:1205002:937, 74:12:1205002:938, 74:12:1205002:939, 74:12:1205002:940, 74:12:1205002:941, 74:12:1205002:942, 74:12:1205002:943, 74:12:1205002:944, 74:12:1205002:945, 74:12:1205002:946, 74:12:1205002:947, 74:12:1205002:948, 74:12:1205002:949, 74:12:1205002:950, 74:12:1205002:951, 74:12:1205002:952, 74:12:1205002:953, 74:12:1205002:954, 74:12:1205002:955, 74:12:1205002:956, 74:12:1205002:957, 74:12:1205002:958</u></p>					
16	Дополнительные сведения для регистрации прав на образованные земельные участки	16.1 Номер участка, преобразованного в результате выдела: —			
		16.2 Номера участков, подлежащих снятию с кадастрового учета: <u>74:12:1205002:74</u>			
		16.3 Характер сведений государственного кадастра недвижимости (статус записи о земельном участке): <u>Сведения о земельном участке носят временный характер. Дата истечения срока действия временного характера - 14.09.2015.</u>			
		16.4			

Техник II категории
(наименование должности)

М.П.



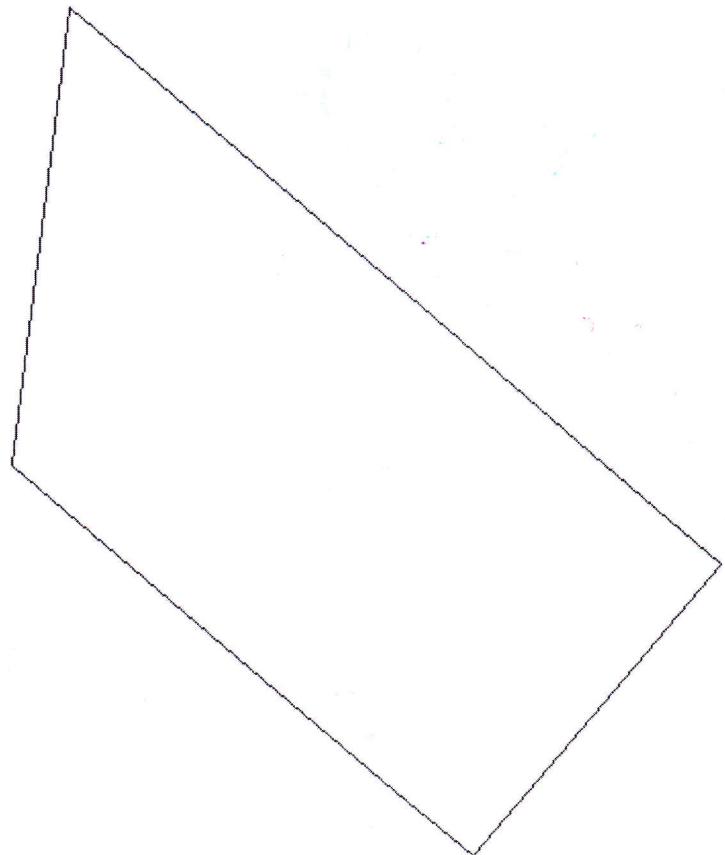
С. А. Данилов
(инициалы, фамилия)

КАДАСТРОВЫЙ ПАСПОРТ ЗЕМЕЛЬНОГО УЧАСТКА
"13" сентября 2013 г. № 7400/101/13-711292

КП.2


1	Кадастровый номер: 74:12:1205002:923	2	Лист № 2	3	Всего листов: 2
---	--------------------------------------	---	----------	---	-----------------

4	План (чертеж, схема) земельного участка
5	Масштаб 1:500



Техник II категории
(наименование должности)

С. А. Данилов
(инициалы, фамилия)



Условные знаки: —

Финанс Федерального государственного бюджетного учреждения «Федеральная кадастровая палата Федеральной службы государственной регистрации, кадастра и картографии» по Челябинской области

(полное наименование органа кадастрового учета)

КАДАСТРОВЫЙ ПАСПОРТ ЗЕМЕЛЬНОГО УЧАСТКА

"13" сентября 2013 г. № 7400/101/13-711308

КП.1

1	Кадастровый номер: 74:12:1205002:924	2	Лист № 1	3	Всего листов: 2
4	Номер кадастрового квартала: 74:12:1205002				
Общие сведения					
5	Предельные номера: 74:12:1205002:74	6	Дата внесения номера в государственный кадастр недвижимости: 13.09.2013		
7					
8	Местоположение: Челябинская область, р-н Красноармейский, северо-восточнее д. Круглое справа по ходу от полевой дороги				
9	Категория земель: Земли населенных пунктов				
10	Разрешенное использование: Для индивидуального жилищного строительства				
11	Площадь: 1002 +/- 22 кв. м				
12	Кадастровая стоимость (руб.): 54799,38				
13	Сведения о правах: —				
14	Особые отметки: Регистрационный номер заявления в ОКУ 30-68600.				
15	Сведения о природных объектах: —				
16	Дополнительные сведения для регистрации прав на образованные земельные участки	16.1	Номера образованных участков: 74:12:1205002:914, 74:12:1205002:915, 74:12:1205002:916, 74:12:1205002:917, 74:12:1205002:918, 74:12:1205002:919, 74:12:1205002:920, 74:12:1205002:921, 74:12:1205002:922, 74:12:1205002:923, 74:12:1205002:924, 74:12:1205002:925, 74:12:1205002:926, 74:12:1205002:927, 74:12:1205002:928, 74:12:1205002:929, 74:12:1205002:930, 74:12:1205002:931, 74:12:1205002:932, 74:12:1205002:933, 74:12:1205002:934, 74:12:1205002:935, 74:12:1205002:936, 74:12:1205002:937, 74:12:1205002:938, 74:12:1205002:939, 74:12:1205002:940, 74:12:1205002:941, 74:12:1205002:942, 74:12:1205002:943, 74:12:1205002:944, 74:12:1205002:945, 74:12:1205002:946, 74:12:1205002:947, 74:12:1205002:948, 74:12:1205002:949, 74:12:1205002:950, 74:12:1205002:951, 74:12:1205002:952, 74:12:1205002:953, 74:12:1205002:954, 74:12:1205002:955, 74:12:1205002:956, 74:12:1205002:957, 74:12:1205002:958		
		16.2	Номер участка, преобразованного в результате выдела: —		
		16.3	Номера участков, подлежащих снятию с кадастрового учета: 74:12:1205002:74		
16.4	Характер сведений государственного кадастра недвижимости (статус записи о земельном участке): Сведения о земельном участке носят временный характер. Дата истечения срока действия временного характера - 14.09.2015.				

Техник II категории

(наименование должности)



С. А. Данилов


(инициалы, фамилия)

КАДАСТРОВЫЙ ПАСПОРТ ЗЕМЕЛЬНОГО УЧАСТКА

"13" сентября 2013 г. № 7400/101/13-711308


КП.2

1	Кадастровый номер: 74:12:1205002:924	2	Лист № 2	3	Всего листов: 2
---	--------------------------------------	---	----------	---	-----------------

4	
5	Масштаб 1:300

Техник II категории
(наименование должности)

С. А. Данилов
(инициалы, фамилия)



Условные знаки: —

филиал федерального государственного бюджетного учреждения «Федеральная кадастровая палата Федеральной службы государственной регистрации, кадастра и картографии» по Челябинской области

(полное наименование органа кадастрового учета)

КАДАСТРОВЫЙ ПАСПОРТ ЗЕМЕЛЬНОГО УЧАСТКА

"13" сентября 2013 г. № 7400/101/13-711305

КП.1

1	Кадастровый номер: 74:12:1205002:925	2	Лист № 1	3	Всего листов: 2
4	Номер кадастрового квартала: 74:12:1205002				
Общие сведения					
5	Предельные номера: 74:12:1205002:74	6	Дата внесения номера в государственный кадастр недвижимости: 13.09.2013		
7	_____				
8	Местоположение: Челябинская область, р-н Красноармейский, северо-восточнее д. Круглое справа по ходу от полевой дороги				
9	Категория земель: Земли населенных пунктов				
10	Разрешенное использование: Для индивидуального жилищного строительства				
11	Площадь: 1005+/-22 кв. м				
12	Кадастровая стоимость (руб.): 54963.45				
13	Сведения о правах: _____				
14	Особые отметки: Регистрационный номер заявления в ОКУ 30-68600.				
15	Сведения о природных объектах: _____				
<p>Номера образованных участков: 74:12:1205002:914, 74:12:1205002:915, 74:12:1205002:916, 74:12:1205002:917, 74:12:1205002:918, 74:12:1205002:919, 74:12:1205002:920, 74:12:1205002:921, 74:12:1205002:922, 74:12:1205002:923, 74:12:1205002:924, 74:12:1205002:925, 74:12:1205002:926, 74:12:1205002:927, 74:12:1205002:928, 74:12:1205002:929, 74:12:1205002:930, 74:12:1205002:931, 74:12:1205002:932, 74:12:1205002:933, 74:12:1205002:934, 74:12:1205002:935, 74:12:1205002:936, 74:12:1205002:937, 74:12:1205002:938, 74:12:1205002:939, 74:12:1205002:940, 74:12:1205002:941, 74:12:1205002:942, 74:12:1205002:943, 74:12:1205002:944, 74:12:1205002:945, 74:12:1205002:946, 74:12:1205002:947, 74:12:1205002:948, 74:12:1205002:949, 74:12:1205002:950, 74:12:1205002:951, 74:12:1205002:952, 74:12:1205002:953, 74:12:1205002:954, 74:12:1205002:955, 74:12:1205002:956, 74:12:1205002:957, 74:12:1205002:958</p>					
16	Дополнительные сведения для регистрации прав на образованные земельные участки				
	16.2	Номер участка, преобразованного в результате выдела: _____			
	16.3	Номера участков, подлежащих снятию с кадастрового учета: 74:12:1205002:74			
16.4	Характер сведений государственного кадастра недвижимости (статус записи о земельном участке): Сведения о земельном участке носят временный характер. Дата истечения срока действия временного характера - 14.09.2015.				

Техник II категории

(наименование должности)

М.П.



С. А. Данилов

(инициалы, фамилия)


КАДАСТРОВЫЙ ПАСПОРТ ЗЕМЕЛЬНОГО УЧАСТКА
"13" сентября 2013 г. № 7400/101/13-711305

КП.2

1	Кадастровый номер: 74:12:1205002-925	2	Лист № 2	3	Всего листов: 2
---	--------------------------------------	---	----------	---	-----------------

План (чертеж, схема) земельного участка


4



5	Масштаб 1:500	Условные знаки: —			
---	---------------	-------------------	--	--	--

Техник II категории
(наименование должности)

С. А. Данилов
(инициалы, фамилия)



филиал федерального государственного бюджетного учреждения «Федеральная кадастровая палата Федеральной службы государственной регистрации, кадастра и картографии» по Челябинской области

(полное наименование органа кадастрового учета)

КАДАСТРОВЫЙ ПАСПОРТ ЗЕМЕЛЬНОГО УЧАСТКА

"13" сентября 2013 г. № 7400/101/13-711306

КП.1

1	Кадастровый номер: 74:12:1205002:926	2	Лист № 1	3	Всего листов: 2
4	Номер кадастрового квартала: 74:12:1205002				
Общие сведения					
5	Предыдущие номера: 74:12:1205002:74	6	Дата внесения номера в государственный кадастр недвижимости: 13.09.2013		
7	—				
8	Местоположение: Челябинская область, р-н Красноармейский, северо-восточнее д. Круглое справа по ходу от полевой дороги				
9	Категория земель: Земли населенных пунктов				
10	Разрешенное использование: Для индивидуального жилищного строительства				
11	Площадь: 1032±/-22 кв. м				
12	Кадастровая стоимость (руб.): 56440,08				
13	Сведения о правах: —				
14	Особые отметки: Регистрационный номер заявления в ОКУ 30-68600.				
15	Сведения о природных объектах: —				
16	Дополнительные сведения для регистрации прав на образованные земельные участки	16.1	Номера образованных участков: 74:12:1205002:914, 74:12:1205002:915, 74:12:1205002:916, 74:12:1205002:917, 74:12:1205002:918, 74:12:1205002:919, 74:12:1205002:920, 74:12:1205002:921, 74:12:1205002:922, 74:12:1205002:923, 74:12:1205002:924, 74:12:1205002:925, 74:12:1205002:926, 74:12:1205002:927, 74:12:1205002:928, 74:12:1205002:929, 74:12:1205002:930, 74:12:1205002:931, 74:12:1205002:932, 74:12:1205002:933, 74:12:1205002:934, 74:12:1205002:935, 74:12:1205002:936, 74:12:1205002:937, 74:12:1205002:938, 74:12:1205002:939, 74:12:1205002:940, 74:12:1205002:941, 74:12:1205002:942, 74:12:1205002:943, 74:12:1205002:944, 74:12:1205002:945, 74:12:1205002:946, 74:12:1205002:947, 74:12:1205002:948, 74:12:1205002:949, 74:12:1205002:950, 74:12:1205002:951, 74:12:1205002:952, 74:12:1205002:953, 74:12:1205002:954, 74:12:1205002:955, 74:12:1205002:956, 74:12:1205002:957, 74:12:1205002:958		
		16.2	Номер участка, преобразованного в результате выдела: —		
		16.3	Номера участков, подлежащих снятию с кадастрового учета: 74:12:1205002:74		
16.4	Характер сведений государственного кадастра недвижимости (статус записи о земельном участке): Сведения о земельном участке носят временный характер. Дата истечения срока действия временного характера - 14.09.2015.				

Техник II категории

(наименование должности)



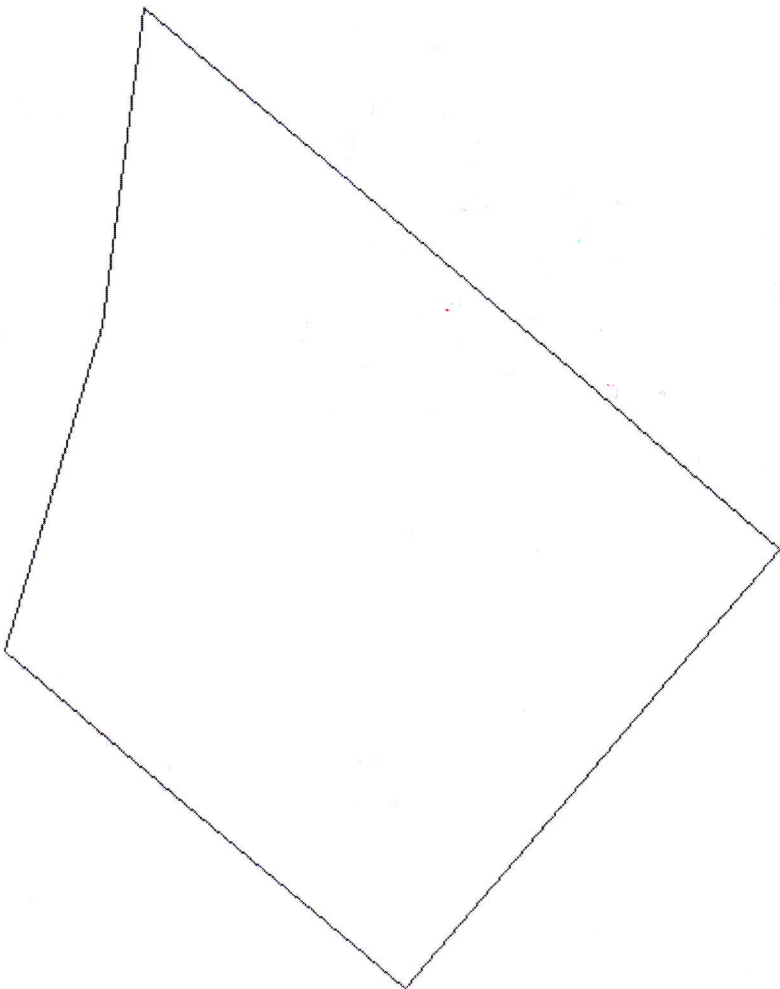
С. А. Данилов

(инициалы, фамилия)

КАДАСТРОВЫЙ ПАСПОРТ ЗЕМЕЛЬНОГО УЧАСТКА
"13" сентября 2013 г. № 7400/101/13-711306

КП.2

1	Кадастровый номер: 74:12:1205002:926	2	Лист № 2	3	Всего листов: 2
---	--------------------------------------	---	----------	---	-----------------

4					
5					

Техник II категории
(наименование должности)

С. А. Данилов
(инициалы, фамилия)



Финансирование государственного бюджетного учреждения «Федеральная кадастровая палата Федеральной службы государственной регистрации, кадастра и картографии» по Челябинской области

(полное наименование органа кадастрового учета)

КП.1

КАДАСТРОВЫЙ ПАСПОРТ ЗЕМЕЛЬНОГО УЧАСТКА
 "13" сентября 2013 г. № 7400/101/13-7/11307

1	Кадастровый номер: 74:12:1205002:927	2	Лист № 1	3	Всего листов: 2
4	Номер кадастрового квартала: 74:12:1205002				
Общие сведения					
5	Пределы участка: 74:12:1205002:74	6	Дата внесения номера в государственный кадастр недвижимости: 13.09.2013		
7					
8	Местоположение: Челябинская область, р-н Красноармейский, северо-восточнее д. Круглое справа по ходу от полевой дороги				
9	Категория земель: Земли населенных пунктов				
10	Разрешенное использование: Для индивидуального жилищного строительства				
11	Площадь: 21+/-3 кв. м				
12	Кадастровая стоимость (руб.): 1148,49				
13	Сведения о правах: —				
14	Особые отметки: Регистрационный номер заявления в ОКУ 30-68600.				
15	Сведения о природных объектах: —				
Номера образованных участков: 74:12:1205002:914, 74:12:1205002:915, 74:12:1205002:916, 74:12:1205002:917, 74:12:1205002:918, 74:12:1205002:919, 74:12:1205002:920, 74:12:1205002:921, 74:12:1205002:922, 74:12:1205002:923, 74:12:1205002:924, 74:12:1205002:925, 74:12:1205002:926, 74:12:1205002:927, 74:12:1205002:928, 74:12:1205002:929, 74:12:1205002:930, 74:12:1205002:931, 74:12:1205002:932, 74:12:1205002:933, 74:12:1205002:934, 74:12:1205002:935, 74:12:1205002:936, 74:12:1205002:937, 74:12:1205002:938, 74:12:1205002:939, 74:12:1205002:940, 74:12:1205002:941, 74:12:1205002:942, 74:12:1205002:943, 74:12:1205002:944, 74:12:1205002:945, 74:12:1205002:946, 74:12:1205002:947, 74:12:1205002:948, 74:12:1205002:949, 74:12:1205002:950, 74:12:1205002:951, 74:12:1205002:952, 74:12:1205002:953, 74:12:1205002:954, 74:12:1205002:955, 74:12:1205002:956, 74:12:1205002:957, 74:12:1205002:958					
16	Дополнительные сведения для регистрации прав на образованные земельные участки 16.1 16.2 Номер участка, преобразованного в результате выдела: — 16.3 Номера участков, подлежащих снятию с кадастрового учета: 74:12:1205002:74 16.4 Характер сведений государственного кадастра недвижимости (статус записи о земельном участке): Сведения о земельном участке носят временный характер. Дата истечения срока действия временного характера - 14.09.2015.				

Техник II категории
 (наименование должности)

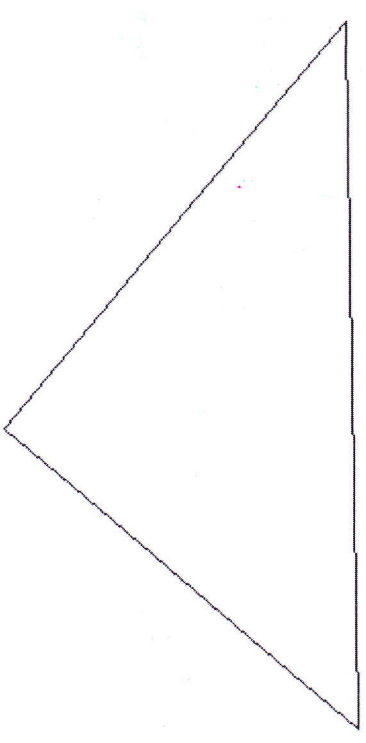


С. А. Данилов
 (инициалы, фамилия)

КАДАСТРОВЫЙ ПАСПОРТ ЗЕМЕЛЬНОГО УЧАСТКА

"13" сентября 2013 г. № 7400/101/13-711307

КП.2

1 Кадастровый номер: 74:12:1205002:927	2 Лист № 2	3 Всего листов: 2
4 		
5 Масштаб <u>1:100</u>	Условные знаки: —	

Техник II категории
(наименование должности)

С. А. Данилов
(инициалы, фамилия)



Филиал Федерального государственного бюджетного учреждения «Федеральная кадастровая палата Федеральной службы государственной регистрации, кадастра и картографии» по Челябинской области

(полное наименование органа кадастрового учета)

КАДАСТРОВЫЙ ПАСПОРТ ЗЕМЕЛЬНОГО УЧАСТКА

"13" сентября 2013 г. № 7400/101/13-711304

КП.1

1	Кадастровый номер: <u>74:12:1205002:928</u>	2	3	4
4	Номер кадастрового квартала: 74:12:1205002			
Общие сведения				
5	Предельные номера: 74:12:1205002:74	6	Дата внесения номера в государственный кадастр недвижимости: 13.09.2013	
7	_____			
8	Местоположение: Челябинская область, р-н Красноармейский, северо-восточнее д. Круглое справа по ходу от полевой дорожки			
9	Категория земель: Земли населенных пунктов			
10	Разрешенное использование: Для индивидуального жилищного строительства			
11	Площадь: 424+/-14 кв. м			
12	Кадастровая стоимость (руб.): 23188,56			
13	Сведения о правах: _____			
14	Особые отметки: Регистрационный номер заявления в ОКУ 30-68600.			
15	Сведения о природных объектах: _____			
16	Дополнительные сведения для регистрации прав на образованные земельные участки			
	16.1	Номера образованных участков: 74:12:1205002:914, 74:12:1205002:915, 74:12:1205002:916, 74:12:1205002:917, 74:12:1205002:918, 74:12:1205002:919, 74:12:1205002:920, 74:12:1205002:921, 74:12:1205002:922, 74:12:1205002:923, 74:12:1205002:924, 74:12:1205002:925, 74:12:1205002:926, 74:12:1205002:927, 74:12:1205002:928, 74:12:1205002:929, 74:12:1205002:930, 74:12:1205002:931, 74:12:1205002:932, 74:12:1205002:933, 74:12:1205002:934, 74:12:1205002:935, 74:12:1205002:936, 74:12:1205002:937, 74:12:1205002:938, 74:12:1205002:939, 74:12:1205002:940, 74:12:1205002:941, 74:12:1205002:942, 74:12:1205002:943, 74:12:1205002:944, 74:12:1205002:945, 74:12:1205002:946, 74:12:1205002:947, 74:12:1205002:948, 74:12:1205002:949, 74:12:1205002:950, 74:12:1205002:951, 74:12:1205002:952, 74:12:1205002:953, 74:12:1205002:954, 74:12:1205002:955, 74:12:1205002:956, 74:12:1205002:957, 74:12:1205002:958		
	16.2	Номер участка, преобразованного в результате выдела: _____		
	16.3	Номера участков, подлежащих снятию с кадастрового учета: 74:12:1205002:74		
	16.4	Характер сведений государственного кадастра недвижимости (статус записи о земельном участке носит временный характер. Дата истечения срока действия временного характера - 14.09.2015.		

Техник II категории

(наименование должности)




С. А. Данилов

(инициалы, фамилия)

КАДАСТРОВЫЙ ПАСПОРТ ЗЕМЕЛЬНОГО УЧАСТКА
"13" сентября 2013 г. № 7400/101/13-711304


КП.2

1	Кадастровый номер: 74.12.1205002.928	2	Лист № 2	3	Всего листов: 2
План (чертеж, схема) земельного участка					

4	
5	Масштаб 1:200

Техник II категории
(наименование должности)

С. А. Данилов
(инициалы, фамилия)



Филиал Федерального государственного бюджетного учреждения «Федеральная кадастровая палата Федеральной службы государственной регистрации, кадастра и картографии» по Челябинской области

(полное наименование органа кадастрового учета)

КАДАСТРОВЫЙ ПАСПОРТ ЗЕМЕЛЬНОГО УЧАСТКА


"13" сентября 2013 г. № 7400/101/13-711316

КП.1

1	Кадастровый номер: 74:12:1205002:929	2	Лист № 1	3	Всего листов: 2
4	Номер кадастрового квартала: 74:12:1205002				
Общие сведения					
5	Предельные номера: 74:12:1205002:74	6	Дата внесения номера в государственный кадастр недвижимости: 13.09.2013		
7					
8	Местоположение: Челябинская область, р-н Красноармейский, северо-восточнее д. Круглое справа по ходу от полевой дороги				
9	Категория земель: Земли населенных пунктов				
10	Разрешенное использование: Для индивидуального жилищного строительства				
11	Площадь: 410+/-14 кв. м				
12	Кадастровая стоимость (руб.): 22422,9				
13	Сведения о правах: —				
14	Особые отметки: Регистрационный номер заявления в ОКУ 30-68600.				
15	Сведения о природных объектах: —				
16	Номера образованных участков: 74:12:1205002:914, 74:12:1205002:915, 74:12:1205002:916, 74:12:1205002:917, 74:12:1205002:918, 74:12:1205002:919, 74:12:1205002:920, 74:12:1205002:921, 74:12:1205002:922, 74:12:1205002:923, 74:12:1205002:924, 74:12:1205002:925, 74:12:1205002:926, 74:12:1205002:927, 74:12:1205002:928, 74:12:1205002:929, 74:12:1205002:930, 74:12:1205002:931, 74:12:1205002:932, 74:12:1205002:933, 74:12:1205002:934, 74:12:1205002:935, 74:12:1205002:936, 74:12:1205002:937, 74:12:1205002:938, 74:12:1205002:939, 74:12:1205002:940, 74:12:1205002:941, 74:12:1205002:942, 74:12:1205002:943, 74:12:1205002:944, 74:12:1205002:945, 74:12:1205002:946, 74:12:1205002:947, 74:12:1205002:948, 74:12:1205002:949, 74:12:1205002:950, 74:12:1205002:951, 74:12:1205002:952, 74:12:1205002:953, 74:12:1205002:954, 74:12:1205002:955, 74:12:1205002:956, 74:12:1205002:957, 74:12:1205002:958				
Дополнительные сведения для регистрации прав на образованные земельные участки					
16.1					
16.2		Номер участка, преобразованного в результате выдела: —			
16.3		Номера участков, подлежащих снятию с кадастрового учета: 74:12:1205002:74			
16.4		Характер сведений государственного кадастра недвижимости (статус записи о земельном участке): Сведения о земельном участке носят временный характер. Дата истечения срока действия временного характера - 14.09.2015.			

Техник II категории
(наименование должности)

М.П.



С. А. Данилов
(инициалы, фамилия)

Филиал Федерального государственного бюджетного учреждения «Федеральная кадастровая палата Федеральной службы государственной регистрации, кадастра и картографии» по Челябинской области

(полное наименование органа кадастрового учета)

КАДАСТРОВЫЙ ПАСПОРТ ЗЕМЕЛЬНОГО УЧАСТКА

"13" сентября 2013 г. № 7400/101/13-711317

КП.1

1	Кадастровый номер: <u>74:12:1205002:930</u>	2	Лист № 1	3	Всего листов: 2
4	Номер кадастрового квартала: 74:12:1205002				
Общие сведения					
5	Предыдущие номера: 74:12:1205002:74	6	Дата внесения номера в государственный кадастр недвижимости: 13.09.2013		
7	—				
8	Местоположение: Челябинская область, р-н Красноармейский, северо-восточнее д. Круглое справа по ходу от полевой дороги				
9	Категория земель: Земли населенных пунктов				
10	Разрешенное использование: Для индивидуального жилищного строительства				
11	Площадь: 909+/-21 кв. м				
12	Кадастровая стоимость (руб.): 49713.21				
13	Сведения о правах: —				
14	Особые отметки: Регистрационный номер заявления в ОКУ 30-68600.				
15	Сведения о природных объектах: —				
Номера образованных участков: 74:12:1205002:914, 74:12:1205002:915, 74:12:1205002:916, 74:12:1205002:917, 74:12:1205002:918, 74:12:1205002:919, 74:12:1205002:920, 74:12:1205002:921, 74:12:1205002:922, 74:12:1205002:923, 74:12:1205002:924, 74:12:1205002:925, 74:12:1205002:926, 74:12:1205002:927, 74:12:1205002:928, 74:12:1205002:929, 74:12:1205002:930, 74:12:1205002:931, 74:12:1205002:932, 74:12:1205002:933, 74:12:1205002:934, 74:12:1205002:935, 74:12:1205002:936, 74:12:1205002:937, 74:12:1205002:938, 74:12:1205002:939, 74:12:1205002:940, 74:12:1205002:941, 74:12:1205002:942, 74:12:1205002:943, 74:12:1205002:944, 74:12:1205002:945, 74:12:1205002:946, 74:12:1205002:947, 74:12:1205002:948, 74:12:1205002:949, 74:12:1205002:950, 74:12:1205002:951, 74:12:1205002:952, 74:12:1205002:953, 74:12:1205002:954, 74:12:1205002:955, 74:12:1205002:956, 74:12:1205002:957, 74:12:1205002:958					
16	Дополнительные сведения для регистрации прав на образованные земельные участки	16.1	Номер участка, преобразованного в результате выдела: —		
		16.2	Номера участков, подлежащих снятию с кадастрового учета: 74:12:1205002:74		
		16.3	Характер сведений государственного кадастра недвижимости (статус записи о земельном участке): Сведения о земельном участке носят временный характер. Дата истечения срока действия временного характера - 14.09.2015.		
16.4					

Техник II категории

(наименование должности)

М.П.



С. А. Данилов

(инициалы, фамилия)

КАДАСТРОВЫЙ ПАСПОРТ ЗЕМЕЛЬНОГО УЧАСТКА
"13" сентября 2013 г. № 7400/101/13-711317

КП.2

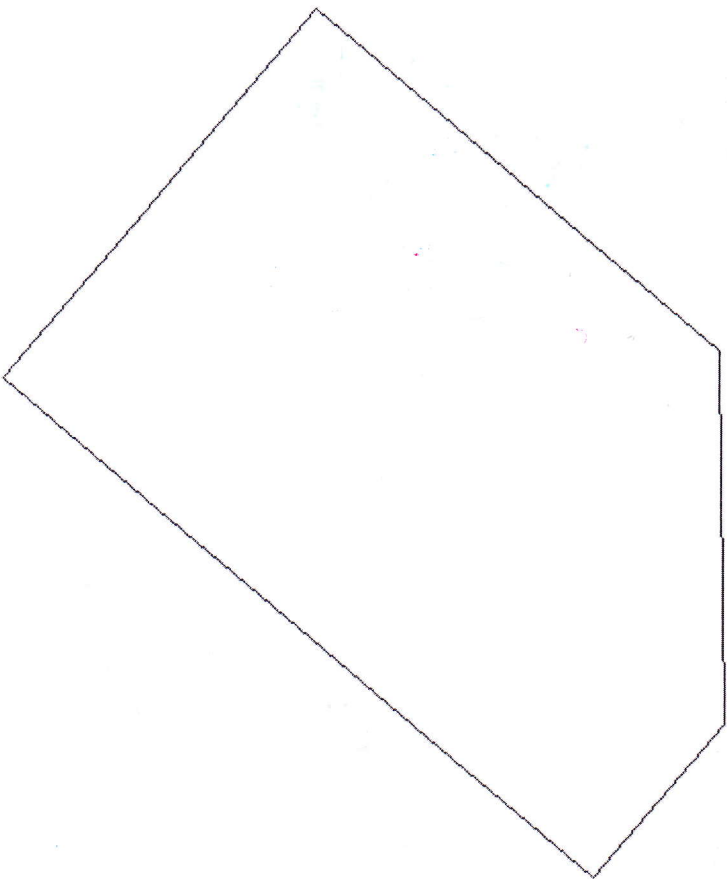
1 Кадастровый номер: 74.12.1205002.930

2 Лист № 2

3 Всего листов: 2

План (чертеж, схема) земельного участка


4



5 Масштаб 1:400

Техник II категории
(наименование должности)

Условные знаки: —



С. А. Данилов
(инициалы, фамилия)

Филиал Федерального государственного бюджетного учреждения «Федеральная кадастровая палата Федеральной службы государственной регистрации, кадастра и картографии» по Челябинской области

(полное наименование органа кадастрового учета)

КАДАСТРОВЫЙ ПАСПОРТ ЗЕМЕЛЬНОГО УЧАСТКА

"13" сентября 2013 г. № 7400/10/13-711318

КП.1

1	Кадастровый номер: <u>74:12:1205002:931</u>	2	Лист № 1	3	Всего листов: 2
4	Номер кадастрового квартала: 74:12:1205002				
Общие сведения					
5	Предыдущие номера: 74:12:1205002:74	6	Дата внесения номера в государственный кадастр недвижимости: 13.09.2013		
7	_____				
8	Местоположение: Челябинская область, р-н Красноармейский, северо-восточнее д. Круглое справа по ходу от полевой дороги				
9	Категория земель: Земли населенных пунктов				
10	Разрешенное использование: Для индивидуального жилищного строительства				
11	Площадь: 1000+/-22 кв. м				
12	Кадастровая стоимость (руб.): 54690				
13	Сведения о правах: _____				
14	Особые отметки: Регистрационный номер заявления в ОКУ 30-68600.				
15	Сведения о природных объектах: _____				
<p>Номера образованных участков: 74:12:1205002:914, 74:12:1205002:915, 74:12:1205002:916, 74:12:1205002:917, 74:12:1205002:918, 74:12:1205002:919, 74:12:1205002:920, 74:12:1205002:921, 74:12:1205002:922, 74:12:1205002:923, 74:12:1205002:924, 74:12:1205002:925, 74:12:1205002:926, 74:12:1205002:927, 74:12:1205002:928, 74:12:1205002:929, 74:12:1205002:930, 74:12:1205002:931, 74:12:1205002:932, 74:12:1205002:933, 74:12:1205002:934, 74:12:1205002:935, 74:12:1205002:936, 74:12:1205002:937, 74:12:1205002:938, 74:12:1205002:939, 74:12:1205002:940, 74:12:1205002:941, 74:12:1205002:942, 74:12:1205002:943, 74:12:1205002:944, 74:12:1205002:945, 74:12:1205002:946, 74:12:1205002:947, 74:12:1205002:948, 74:12:1205002:949, 74:12:1205002:950, 74:12:1205002:951, 74:12:1205002:952, 74:12:1205002:953, 74:12:1205002:954, 74:12:1205002:955, 74:12:1205002:956, 74:12:1205002:957, 74:12:1205002:958</p>					
16	<p>Дополнительные сведения для регистрации прав на образованные земельные участки</p>				
16.2		Номер участка, преобразованного в результате выдела: _____			
16.3		Номера участков, подлежащих снятию с кадастрового учета: 74:12:1205002:74			
16.4		Характер сведений государственного кадастра недвижимости (статус записи о земельном участке): Сведения о земельном участке носят временный характер. Дата истечения срока действия временного характера - 14.09.2015.			

Техник II категории
(наименование должности)



С. А. Данилов
(инициалы, фамилия)

КАДАСТРОВЫЙ ПАСПОРТ ЗЕМЕЛЬНОГО УЧАСТКА


"13" сентября 2013 г. № 74:00/101/13-711318

КП.2

1	Кадастровый номер: 74:12:1205002:931	2	Лист № 2	3	Всего листов: 2
---	--------------------------------------	---	----------	---	-----------------

План (чертеж, схема) земельного участка

4



5 Масштаб 1:500

Техник II категории
(наименование должности)

М.П.



Условные знаки

С. А. Данилов
(инициалы, фамилия)

Финанс Федерального государственного бюджетного учреждения «Федеральная кадастровая палата Федеральной службы государственной регистрации, кадастра и картографии» по Челябинской области

(полное наименование органа кадастрового учета)


КАДАСТРОВЫЙ ПАСПОРТ ЗЕМЕЛЬНОГО УЧАСТКА

"13" сентября 2013 г. № 7400/101/13-711315

КП.1

1	Кадастровый номер: <u>74:12:1205002:932</u>	2	Лист № 1	3	Всего листов: 2
4	Номер кадастрового квартала: 74:12:1205002				
Общие сведения					
5	Предыдущие номера: 74:12:1205002:74	6	Дата внесения номера в государственный кадастр недвижимости: 13.09.2013		
7	—				
8	Местоположение: Челябинская область, р-н Красноармейский, северо-восточнее д. Круглое справа по ходу от полевой дороги				
9	Категория земель: Земли населенных пунктов				
10	Разрешенное использование: Для индивидуального жилищного строительства				
11	Площадь: 1000+/-22 кв. м				
12	Кадастровая стоимость (руб.): 54690				
13	Сведения о правах: —				
14	Особые отметки: Регистрационный номер заявления в ОКУ: 30-68600.				
15	Сведения о природных объектах: —				
16	Дополнительные сведения для регистрации прав на образованные земельные участки	16.1	Номера образованных участков: 74:12:1205002:914, 74:12:1205002:915, 74:12:1205002:916, 74:12:1205002:917, 74:12:1205002:918, 74:12:1205002:919, 74:12:1205002:920, 74:12:1205002:921, 74:12:1205002:922, 74:12:1205002:923, 74:12:1205002:924, 74:12:1205002:925, 74:12:1205002:926, 74:12:1205002:927, 74:12:1205002:928, 74:12:1205002:929, 74:12:1205002:930, 74:12:1205002:931, 74:12:1205002:932, 74:12:1205002:933, 74:12:1205002:934, 74:12:1205002:935, 74:12:1205002:936, 74:12:1205002:937, 74:12:1205002:938, 74:12:1205002:939, 74:12:1205002:940, 74:12:1205002:941, 74:12:1205002:942, 74:12:1205002:943, 74:12:1205002:944, 74:12:1205002:945, 74:12:1205002:946, 74:12:1205002:947, 74:12:1205002:948, 74:12:1205002:949, 74:12:1205002:950, 74:12:1205002:951, 74:12:1205002:952, 74:12:1205002:953, 74:12:1205002:954, 74:12:1205002:955, 74:12:1205002:956, 74:12:1205002:957, 74:12:1205002:958		
		16.2	Номер участка, преобразованного в результате выдела: —		
16.3	Номера участков, подлежащих снятию с кадастрового учета: 74:12:1205002:74				
16.4	Характер сведений государственного кадастра недвижимости (статус записи о земельном участке): Сведения о земельном участке носят временный характер. Дата истечения срока действия временного характера - 14.09.2015.				

Техник II категории
(наименование должности)




С. А. Данилов
(инициалы, фамилия)

КАДАСТРОВЫЙ ПАСПОРТ ЗЕМЕЛЬНОГО УЧАСТКА
"13" сентября 2013 г. № 7400/101/13-711315

КП.2

1	Кадастровый номер: 74:12:1205002:932	2	Лист № 2	3	Всего листов: 2
---	--------------------------------------	---	----------	---	-----------------

План (чертеж, схема) земельного участка

4	
5	Масштаб 1:500

Техник II категории
(наименование должности)

С. А. Данилов
(инициалы, фамилия)



Условные знаки: —

Финанс Федерального государственного бюджетного учреждения «Федеральная кадастровая палата Федеральной службы государственной регистрации, кадастра и картографии» по Челябинской области

(полное наименование органа кадастрового учета)

КАДАСТРОВЫЙ ПАСПОРТ ЗЕМЕЛЬНОГО УЧАСТКА

№13" сентября 2013 г. № 7400/101/13-711314

КП.1

1	Кадастровый номер: 74:12:1205002:933	2	Лист № 1	3	Всего листов: 2
4	Номер кадастрового квартала: 74:12:1205002				
Общие сведения					
5	Предыдущие номера: 74:12:1205002:74	6	Дата внесения номера в государственный кадастр недвижимости: 13.09.2013		
7	—				
8	Местоположение: Челябинская область, р-н Красноармейский, северо-восточнее д. Круглое справа по ходу от полевой дороги				
9	Категория земель: Земли населенных пунктов				
10	Разрешенное использование: Для индивидуального жилищного строительства				
11	Площадь: 1000+/-22 кв. м				
12	Кадастровая стоимость (руб.): 54690				
13	Сведения о правах: —				
14	Особые отметки: Регистрационный номер заявления в ОКУ 30-68600.				
15	Сведения о природных объектах: —				
	Номера образованных участков: 74:12:1205002:914, 74:12:1205002:915, 74:12:1205002:916, 74:12:1205002:917, 74:12:1205002:918, 74:12:1205002:919, 74:12:1205002:920, 74:12:1205002:921, 74:12:1205002:922, 74:12:1205002:923, 74:12:1205002:924, 74:12:1205002:925, 74:12:1205002:926, 74:12:1205002:927, 74:12:1205002:928, 74:12:1205002:929, 74:12:1205002:930, 74:12:1205002:931, 74:12:1205002:932, 74:12:1205002:933, 74:12:1205002:934, 74:12:1205002:935, 74:12:1205002:936, 74:12:1205002:937, 74:12:1205002:938, 74:12:1205002:939, 74:12:1205002:940, 74:12:1205002:941, 74:12:1205002:942, 74:12:1205002:943, 74:12:1205002:944, 74:12:1205002:945, 74:12:1205002:946, 74:12:1205002:947, 74:12:1205002:948, 74:12:1205002:949, 74:12:1205002:950, 74:12:1205002:951, 74:12:1205002:952, 74:12:1205002:953, 74:12:1205002:954, 74:12:1205002:955, 74:12:1205002:956, 74:12:1205002:957, 74:12:1205002:958				
16	Дополнительные сведения для регистрации прав на образованные земельные участки				
	16.1	Номер участка, преобразованного в результате выдела: —			
	16.2	Номера участков, подлежащих снятию с кадастрового учета: 74:12:1205002:74			
	16.3	Характер сведений государственного кадастра недвижимости (статус записи о земельном участке): Сведения о земельном участке носят временный характер. Дата истечения срока действия временного характера - 14.09.2015.			
	16.4				

Техник II категории
(наименование должности)

М.П.



С. А. Данилов
(инициалы, фамилия)

Фигиалг Федеральнoгo Государственнoгo бюджетнoгo Учрежденил «Федеральнл калдасгровл палатл Федеральнoг лужбл Государственнoг регистрлци, калдасгровл л картoгравфил» по Челябинскoг областл

(полнoе наименование органа калдасгровнoг учета)

КАДАСТРОВЫЙ ПАСПОРТ ЗЕМЕЛЬНОГО УЧАСТКА

"13" сентлбрл 2013 г. № 7400/101/13-711324

КП.1

1	Калдасгровнл номер: 74:12:1205002:934	2	Лист № 1	3	Всего листов: 2
4	Номер калдасгровнoг квартала: 74:12:1205002				
Общие сведения					
5	Предлдушл номер: 74:12:1205002:74	6	Дата внесенил номерл в Государственнл калдасгровнл недвижлмостл: 13.09.2013		
7	—				
8	Местоположение: Челябинскл областл, р-н Красноармейскл, северо-востoчнeе д. Круглoе сплрлв по ходу от полeвoй дoрoгл				
9	Категорл земел: Землн населеннлх пунктoв				
10	Разрешеннoе испoльзoвание: Для индивидуальнoг жилищнoгo стрoитeльствл				
11	Площадл: 1085+/-23 кв. м				
12	Калдасгровл стoимoстл (руб.): 59338.65				
13	Сведенил о прлвх: —				
14	Особлe отмeтки: Регистрлционнл номер злвлденил в ОКУ 30-68600.				
15	Сведенил о прлроднлх oбъектлх: —				
16	Дополнитeльнe свeденил для регистрлци прлв нл oбразoвннe земельнe учлсткл	16.1	Номерл oбразoвннлх учлсткoв: 74:12:1205002:914, 74:12:1205002:915, 74:12:1205002:916, 74:12:1205002:917, 74:12:1205002:918, 74:12:1205002:919, 74:12:1205002:920, 74:12:1205002:921, 74:12:1205002:922, 74:12:1205002:923, 74:12:1205002:924, 74:12:1205002:925, 74:12:1205002:926, 74:12:1205002:927, 74:12:1205002:928, 74:12:1205002:929, 74:12:1205002:930, 74:12:1205002:931, 74:12:1205002:932, 74:12:1205002:933, 74:12:1205002:934, 74:12:1205002:935, 74:12:1205002:936, 74:12:1205002:937, 74:12:1205002:938, 74:12:1205002:939, 74:12:1205002:940, 74:12:1205002:941, 74:12:1205002:942, 74:12:1205002:943, 74:12:1205002:944, 74:12:1205002:945, 74:12:1205002:946, 74:12:1205002:947, 74:12:1205002:948, 74:12:1205002:949, 74:12:1205002:950, 74:12:1205002:951, 74:12:1205002:952, 74:12:1205002:953, 74:12:1205002:954, 74:12:1205002:955, 74:12:1205002:956, 74:12:1205002:957, 74:12:1205002:958		
		16.2	Номер учлсткл, преoбразoвннoг в резултлте выделл: —		
16.3	Номерл учлсткoв, подлeжлщлх снятлю с калдасгровнoг учета: 74:12:1205002:74				
16.4	Хлрлктeр свeденил Государственнoг калдасгровл недвижлмостл (стлтусе злписл о земельнoм учлсткe нoслт времeннл хлрлктeр. Дата истeчeния срoкл дeйствил времeннoг хлрлктeрл - 14.09.2015.				

Тeхник II катeгорл

(наименование должности)

М.П.



С. А. Данилов

(инициалы, фамилия)

филиал федерального государственного бюджетного учреждения «Федеральная кадастровая палата Федеральной службы государственной регистрации, кадастра и картографии» по Челябинской области

(полное наименование органа кадастрового учета)

КАДАСТРОВЫЙ ПАСПОРТ ЗЕМЕЛЬНОГО УЧАСТКА

"13" сентября 2013 г. № 7400/10/13-711325

КП.1

1	Кадастровый номер: <u>74:12:1205002:935</u>	2	Лист № 1	3	Всего листов: 2
4	Номер кадастрового квартала: 74:12:1205002				
Общие сведения					
5	Предыдущие номера: 74:12:1205002:74	6	Дата внесения номера в государственный кадастр недвижимости: 13.09.2013		
7	—				
8	Местоположение: Челябинская область, р-н Красноармейский, северо-восточнее д. Круглое справа по ходу от полевой дороги				
9	Категория земель: Земли населенных пунктов				
10	Разрешенное использование: Для индивидуального жилищного строительства				
11	Площадь: 1000+/-22 кв. м				
12	Кадастровая стоимость (руб.): 54690				
13	Сведения о правах: —				
14	Особые отметки: Регистрационный номер заявления в ОКУ 30-68600.				
15	Сведения о природных объектах: —				
16	Дополнительные сведения для регистрации прав на образованные земельные участки	16.1	Номера образованных участков: 74:12:1205002:914, 74:12:1205002:915, 74:12:1205002:916, 74:12:1205002:917, 74:12:1205002:918, 74:12:1205002:919, 74:12:1205002:920, 74:12:1205002:921, 74:12:1205002:922, 74:12:1205002:923, 74:12:1205002:924, 74:12:1205002:925, 74:12:1205002:926, 74:12:1205002:927, 74:12:1205002:928, 74:12:1205002:929, 74:12:1205002:930, 74:12:1205002:931, 74:12:1205002:932, 74:12:1205002:933, 74:12:1205002:934, 74:12:1205002:935, 74:12:1205002:936, 74:12:1205002:937, 74:12:1205002:938, 74:12:1205002:939, 74:12:1205002:940, 74:12:1205002:941, 74:12:1205002:942, 74:12:1205002:943, 74:12:1205002:944, 74:12:1205002:945, 74:12:1205002:946, 74:12:1205002:947, 74:12:1205002:948, 74:12:1205002:949, 74:12:1205002:950, 74:12:1205002:951, 74:12:1205002:952, 74:12:1205002:953, 74:12:1205002:954, 74:12:1205002:955, 74:12:1205002:956, 74:12:1205002:957, 74:12:1205002:958		
		16.2	Номер участка, преобразованного в результате выдела: —		
16.3	Номера участков, подлежащих снятию с кадастрового учета: 74:12:1205002:74				
16.4	Характер сведений государственного кадастра недвижимости (статус записи о земельном участке носит временный характер. Дата истечения срока действия временного характера - 14.09.2015).				



Техник II категории
(наименование должности)

С. А. Данилов
(инициалы, фамилия)


КАДАСТРОВЫЙ ПАСПОРТ ЗЕМЕЛЬНОГО УЧАСТКА

"13" сентября 2013 г. № 74/00/101/13-711325

КП.2

1	Кадастровый номер: 74:12:1205002:935	2	Лист № 2	3	Всего листов: 2
---	--------------------------------------	---	----------	---	-----------------


4	План (чертеж, схема) земельного участка				
---	---	--	--	--	--



5	Масштаб 1:500				
---	---------------	--	--	--	--

Техник II категории
(наименование должности)

С. А. Данилов
(инициалы, фамилия)



Условные знаки: —

Филиал Федерального государственного бюджетного учреждения «Федеральная кадастровая палата Федеральной службы государственной регистрации, кадастра и картографии» по Челябинской области

(полное наименование органа кадастрового учета)

КАДАСТРОВЫЙ ПАСПОРТ ЗЕМЕЛЬНОГО УЧАСТКА

"13" сентября 2013 г. № 7400/101/13-711326

КП.1

1	Кадастровый номер: 74:12:1205002:936	2	Лист № 1	3	Всего листов: 2	
4	Номер кадастрового квартала: 74:12:1205002					
Общие сведения						
5	Предельные номера: 74:12:1205002:74	6	Дата внесения номера в государственный кадастр недвижимости: 13.09.2013			
7	_____					
8	Местоположение: Челябинская область, р-н Красноармейский, северо-восточнее д. Круглое справа по ходу от полевой дороги					
9	Категория земель: Земли населенных пунктов					
10	Разрешенное использование: Для индивидуального жилищного строительства					
11	Площадь: 862+/-21 кв. м					
12	Кадастровая стоимость (руб.): 47142,78					
13	Сведения о правах: _____					
14	Особые отметки: Регистрационный номер заявления в ОКУ 30-68600.					
15	Сведения о природных объектах: _____					
16	Дополнительные сведения для регистрации прав на образованные земельные участки	Номера образованных участков: 74:12:1205002:914, 74:12:1205002:915, 74:12:1205002:916, 74:12:1205002:917, 74:12:1205002:918, 74:12:1205002:919, 74:12:1205002:920, 74:12:1205002:921, 74:12:1205002:922, 74:12:1205002:923, 74:12:1205002:924, 74:12:1205002:925, 74:12:1205002:926, 74:12:1205002:927, 74:12:1205002:928, 74:12:1205002:929, 74:12:1205002:930, 74:12:1205002:931, 74:12:1205002:932, 74:12:1205002:933, 74:12:1205002:934, 74:12:1205002:935, 74:12:1205002:936, 74:12:1205002:937, 74:12:1205002:938, 74:12:1205002:939, 74:12:1205002:940, 74:12:1205002:941, 74:12:1205002:942, 74:12:1205002:943, 74:12:1205002:944, 74:12:1205002:945, 74:12:1205002:946, 74:12:1205002:947, 74:12:1205002:948, 74:12:1205002:949, 74:12:1205002:950, 74:12:1205002:951, 74:12:1205002:952, 74:12:1205002:953, 74:12:1205002:954, 74:12:1205002:955, 74:12:1205002:956, 74:12:1205002:957, 74:12:1205002:958				
		16.2	Номер участка, преобразованного в результате выдела: _____			
		16.3	Номера участков, подлежащих снятию с кадастрового учета: 74:12:1205002:74			
		16.4	Характер сведений государственного кадастра недвижимости (статус записи о земельном участке): Сведения о земельном участке носят временный характер. Дата истечения срока действия временного характера - 14.09.2015.			

Техник II категории

(наименование должности)

М.П.




С. А. Данилов
(инициалы, фамилия)

КАДАСТРОВЫЙ ПАСПОРТ ЗЕМЕЛЬНОГО УЧАСТКА
"13" сентября 2013 г. № 7400/101/13-711326

КП.2

1	Кадастровый номер: 74:12:1205002:936	2	Лист № 2	3	Всего листов: 2
План (чертеж, схема) земельного участка					



5 Масштаб 1:400

Техник II категории
(наименование должности)

С. А. Данилов
(инициалы, фамилия)



Финансирование государственного учреждения «Федеральная кадастровая палата Федеральной службы государственной регистрации, кадастра и картографии» по Челябинской области

(полное наименование органа кадастрового учета)

КП.1

КАДАСТРОВЫЙ ПАСПОРТ ЗЕМЕЛЬНОГО УЧАСТКА
 "13" сентября 2013 г. № 7400/101/13-711323

1	Кадастровый номер: 74:12:1205002:937	2	Лист № 1	3	Всего листов: 2
4	Номер кадастрового квартала: 74:12:1205002				
Общие сведения					
5	Пределы участка: 74:12:1205002:74	6	Дата внесения номера в государственный кадастр недвижимости: 13.09.2013		
7	—				
8	Местоположение: Челябинская область, р-н Красноармейский, северо-восточнее д. Круглое справа по ходу от полевой дороги				
9	Категория земель: Земли населенных пунктов				
10	Разрешенное использование: Для индивидуального жилищного строительства				
11	Площадь: 1000 +/- 22 кв. м				
12	Кадастровая стоимость (руб.): 54690				
13	Сведения о правах: —				
14	Особые отметки: Регистрационный номер заявления в ОКУ 30-68600.				
15	Сведения о природных объектах: —				
16	Дополнительные сведения для регистрации прав на образованные земельные участки	16.1	Номера образованных участков: 74:12:1205002:914, 74:12:1205002:915, 74:12:1205002:916, 74:12:1205002:917, 74:12:1205002:918, 74:12:1205002:919, 74:12:1205002:920, 74:12:1205002:921, 74:12:1205002:922, 74:12:1205002:923, 74:12:1205002:924, 74:12:1205002:925, 74:12:1205002:926, 74:12:1205002:927, 74:12:1205002:928, 74:12:1205002:929, 74:12:1205002:930, 74:12:1205002:931, 74:12:1205002:932, 74:12:1205002:933, 74:12:1205002:934, 74:12:1205002:935, 74:12:1205002:936, 74:12:1205002:937, 74:12:1205002:938, 74:12:1205002:939, 74:12:1205002:940, 74:12:1205002:941, 74:12:1205002:942, 74:12:1205002:943, 74:12:1205002:944, 74:12:1205002:945, 74:12:1205002:946, 74:12:1205002:947, 74:12:1205002:948, 74:12:1205002:949, 74:12:1205002:950, 74:12:1205002:951, 74:12:1205002:952, 74:12:1205002:953, 74:12:1205002:954, 74:12:1205002:955, 74:12:1205002:956, 74:12:1205002:957, 74:12:1205002:958		
		16.2	Номер участка, преобразованного в результате выдела: —		
	16.3	Номера участков, подлежащих снятию с кадастрового учета: 74:12:1205002:74			
	16.4	Характер сведений государственного кадастра недвижимости (статус записи о земельном участке): Сведения о земельном участке носят временный характер. Дата истечения срока действия временного характера - 14.09.2015.			

Техник II категории
 (наименование должности)




С. А. Данилов
 (инициалы, фамилия)

КАДАСТРОВЫЙ ПАСПОРТ ЗЕМЕЛЬНОГО УЧАСТКА
"13" сентября 2013 г. № 7400/101/13-711323

КП.2


1	Кадастровый номер: 74:12:1205002:937	2	Лист № 2	3	Всего листов: 2
---	--------------------------------------	---	----------	---	-----------------

4	План (чертеж, схема) земельного участка				
5	Масштаб 1:500	Условные знаки: —			



Техник II категории
(наименование должности)

С. А. Данилов
(инициалы, фамилия)



Финанс Федерального государственного бюджетного учреждения «Федеральная кадастровая палата Федеральной службы государственной регистрации, кадастра и картографии» по Челябинской области

(полное наименование органа кадастрового учета)

КП.1

КАДАСТРОВЫЙ ПАСПОРТ ЗЕМЕЛЬНОГО УЧАСТКА

"13" сентября 2013 г. № 7400/01/13-711322

1	Кадастровый номер: 74:12:1205002:938	2	Лист № 1	3	Всего листов: 2
4	Номер кадастрового квартала: 74:12:1205002				
Общие сведения					
5	Пределы земельного участка: 74:12:1205002:74	6	Дата внесения номера в государственный кадастр недвижимости: 13.09.2013		
7	—				
8	Местоположение: Челябинская область, р-н Красноармейский, северо-восточнее д. Круглое справа по ходу от полевой дороги				
9	Категория земель: Земли населенных пунктов				
10	Разрешенное использование: Для индивидуального жилищного строительства				
11	Площадь: 1000 +/- 22 кв. м				
12	Кадастровая стоимость (руб.): 54690				
13	Сведения о правах: —				
14	Особые отметки: Регистрационный номер заявления в ОКУ 30-68600.				
15	Сведения о природных объектах: —				
16	Дополнительные сведения для регистрации прав на образованные земельные участки	16.1	Номера образованных участков: 74:12:1205002:914, 74:12:1205002:915, 74:12:1205002:916, 74:12:1205002:917, 74:12:1205002:918, 74:12:1205002:919, 74:12:1205002:920, 74:12:1205002:921, 74:12:1205002:922, 74:12:1205002:923, 74:12:1205002:924, 74:12:1205002:925, 74:12:1205002:926, 74:12:1205002:927, 74:12:1205002:928, 74:12:1205002:929, 74:12:1205002:930, 74:12:1205002:931, 74:12:1205002:932, 74:12:1205002:933, 74:12:1205002:934, 74:12:1205002:935, 74:12:1205002:936, 74:12:1205002:937, 74:12:1205002:938, 74:12:1205002:939, 74:12:1205002:940, 74:12:1205002:941, 74:12:1205002:942, 74:12:1205002:943, 74:12:1205002:944, 74:12:1205002:945, 74:12:1205002:946, 74:12:1205002:947, 74:12:1205002:948, 74:12:1205002:949, 74:12:1205002:950, 74:12:1205002:951, 74:12:1205002:952, 74:12:1205002:953, 74:12:1205002:954, 74:12:1205002:955, 74:12:1205002:956, 74:12:1205002:957, 74:12:1205002:958		
		16.2	Номер участка, преобразованного в результате выдела: —		
	16.3	Номера участков, подлежащих снятию с кадастрового учета: 74:12:1205002:74			
	16.4	Характер сведений государственного кадастра недвижимости (статус записи о земельном участке носит временный характер. Дата истечения срока действия временного характера – 14.09.2015.			

Техник II категории
(наименование должности)




С. А. Данилов
(инициалы, фамилия)

КАДАСТРОВЫЙ ПАСПОРТ ЗЕМЕЛЬНОГО УЧАСТКА

"13" сентября 2013 г. № 7400/101/13-711322


КП.2

1	Кадастровый номер: 74:12:1205002:938	2	Лист № 2	3	Всего листов: 2
План (Чертеж, схема) земельного участка					
4					
5	Масштаб 1:500	Условные знаки: —			



Техник II категории
(наименование должности)

С. А. Данилов
(инициалы, фамилия)



МП

филиал федерального государственного бюджетного учреждения «Федеральная кадастровая палата Федеральной службы государственной регистрации, кадастра и картографии» по Челябинской области

(полное наименование органа кадастрового учета)

КАДАСТРОВЫЙ ПАСПОРТ ЗЕМЕЛЬНОГО УЧАСТКА

"13" сентября 2013 г. № 7400/101/13-711331

КП.1

1	Кадастровый номер: 74:12:1205002:939	2	Лист № 1	3	Всего листов: 2
4	Номер кадастрового квартала: 74:12:1205002				
Общие сведения					
5	Предельные номера: 74:12:1205002:74	6	Дата внесения номера в государственный кадастр недвижимости: 13.09.2013		
7	—				
8	Местоположение: Челябинская область, р-н Красноармейский, северо-восточнее д. Круглое справа по ходу от полевой дороги				
9	Категория земель: Земли населенных пунктов				
10	Разрешенное использование: Для индивидуального жилищного строительства				
11	Площадь: 1000 +/- 22 кв. м				
12	Кадастровая стоимость (руб.): 54690				
13	Сведения о правах: —				
14	Особые отметки: Регистрационный номер заявления в ОКУ 30-68600.				
15	Сведения о природных объектах: —				
		Номера образованных участков: 74:12:1205002:914, 74:12:1205002:915, 74:12:1205002:916, 74:12:1205002:917, 74:12:1205002:918, 74:12:1205002:919, 74:12:1205002:920, 74:12:1205002:921, 74:12:1205002:922, 74:12:1205002:923, 74:12:1205002:924, 74:12:1205002:925, 74:12:1205002:926, 74:12:1205002:927, 74:12:1205002:928, 74:12:1205002:929, 74:12:1205002:930, 74:12:1205002:931, 74:12:1205002:932, 74:12:1205002:933, 74:12:1205002:934, 74:12:1205002:935, 74:12:1205002:936, 74:12:1205002:937, 74:12:1205002:938, 74:12:1205002:939, 74:12:1205002:940, 74:12:1205002:941, 74:12:1205002:942, 74:12:1205002:943, 74:12:1205002:944, 74:12:1205002:945, 74:12:1205002:946, 74:12:1205002:947, 74:12:1205002:948, 74:12:1205002:949, 74:12:1205002:950, 74:12:1205002:951, 74:12:1205002:952, 74:12:1205002:953, 74:12:1205002:954, 74:12:1205002:955, 74:12:1205002:956, 74:12:1205002:957, 74:12:1205002:958			
16	Дополнительные сведения для регистрации прав на образованные земельные участки	16.1			
		16.2	Номер участка, преобразованного в результате выдела: —		
		16.3	Номера участков, подлежащих снятию с кадастрового учета: 74:12:1205002:74		
		16.4	Характер сведений государственного кадастра недвижимости (статус записи о земельном участке): Сведения о земельном участке носят временный характер. Дата истечения срока действия временного характера - 14.09.2015.		

Техник II категории

(наименование должности)




С. А. Данилов

(инициалы, фамилия)

КАДАСТРОВЫЙ ПАСПОРТ ЗЕМЕЛЬНОГО УЧАСТКА
 "13" сентября 2013 г. № 7400/101/13-711331


КП.2

1	Кадастровый номер: 74:12:1205002:939	2	Лист № 2	3	Всего листов: 2
---	--------------------------------------	---	----------	---	-----------------

5	Масштаб 1:500 План (чертеж, схема) земельного участка
4	

Техник II категории
 (наименование должности)

С. А. Данилов
 (инициалы, фамилия)



М.П.

Финанс Федерального государственного бюджетного учреждения «Федеральная кадастровая палата Федеральной службы государственной регистрации, кадастра и картографии» по Челябинской области

(полное наименование органа кадастрового учета)

КАДАСТРОВЫЙ ПАСПОРТ ЗЕМЕЛЬНОГО УЧАСТКА

"13" сентября 2013 г. № 7400/101/13-711332


КП.1

1	Кадастровый номер: 74:12:1205002:940	2	Лист № 1	3	Всего листов: 2
4	Номер кадастрового квартала: 74:12:1205002				
Общие сведения					
5	Предельные номера: 74:12:1205002:74	6	Дата внесения номера в государственный кадастр недвижимости: 13.09.2013		
7	—				
8	Местоположение: Челябинская область, р-н Красноармейский, северо-восточнее д. Круглое справа по ходу от полевой дороги				
9	Категория земель: Земли населенных пунктов				
10	Разрешенное использование: Для индивидуального жилищного строительства				
11	Площадь: 1000+/-22 кв. м				
12	Кадастровая стоимость (руб.): 54690				
13	Сведения о правах: —				
14	Особые отметки: Регистрационный номер заявления в ОКУ 30-68600.				
15	Сведения о природных объектах: —				
16	Дополнительные сведения для регистрации прав на образованные земельные участки	16.1	Номера образованных участков: 74:12:1205002:914, 74:12:1205002:915, 74:12:1205002:916, 74:12:1205002:917, 74:12:1205002:918, 74:12:1205002:919, 74:12:1205002:920, 74:12:1205002:921, 74:12:1205002:922, 74:12:1205002:923, 74:12:1205002:924, 74:12:1205002:925, 74:12:1205002:926, 74:12:1205002:927, 74:12:1205002:928, 74:12:1205002:929, 74:12:1205002:930, 74:12:1205002:931, 74:12:1205002:932, 74:12:1205002:933, 74:12:1205002:934, 74:12:1205002:935, 74:12:1205002:936, 74:12:1205002:937, 74:12:1205002:938, 74:12:1205002:939, 74:12:1205002:940, 74:12:1205002:941, 74:12:1205002:942, 74:12:1205002:943, 74:12:1205002:944, 74:12:1205002:945, 74:12:1205002:946, 74:12:1205002:947, 74:12:1205002:948, 74:12:1205002:949, 74:12:1205002:950, 74:12:1205002:951, 74:12:1205002:952, 74:12:1205002:953, 74:12:1205002:954, 74:12:1205002:955, 74:12:1205002:956, 74:12:1205002:957, 74:12:1205002:958		
		16.2	Номер участка, преобразованного в результате выдела: —		
16.3	Номера участков, подлежащих снятию с кадастрового учета: 74:12:1205002:74				
16.4	Характер сведений государственного кадастра недвижимости (статус записи о земельном участке): Сведения о земельном участке носят временный характер. Дата истечения срока действия временного характера - 14.09.2015.				

Техник II категории

(наименование должности)

М.П.



С. А. Данилов

(инициалы, фамилия)


КАДАСТРОВЫЙ ПАСПОРТ ЗЕМЕЛЬНОГО УЧАСТКА

"13" сентября 2013 г. № 7400/101/13-711332

КП.2

1	Кадастровый номер: 74:12:1205002:940	2	Лист № 2	3	Всего листов: 2
---	--------------------------------------	---	----------	---	-----------------

План (чертеж, схема) земельного участка



4

5	Масштаб <u>1:500</u>
---	----------------------

Техник II категории
(наименование должности)

М.П.



С. А. Данилов
(инициалы, фамилия)

Финанс федерального государственного бюджетного учреждения «Федеральная кадастровая палата Федеральной службы государственной регистрации, кадастра и картографии» по Челябинской области

(полное наименование органа кадастрового учета)

КАДАСТРОВЫЙ ПАСПОРТ ЗЕМЕЛЬНОГО УЧАСТКА

"13" сентября 2013 г. № 7400/101/13-711328

КП.1

1	Кадастровый номер: 74:12:1205002:941	2	Лист № 1	3	Всего листов: 2
4	Номер кадастрового квартала: 74:12:1205002				
Общие сведения					
5	Предыдущие номера: 74:12:1205002:74	6	Дата внесения номера в государственный кадастр недвижимости: 13.09.2013		
7	—				
8	Местоположение: Челябинская область, р-н Красноармейский, северо-восточнее д. Круглое справа по ходу от полевой дороги				
9	Категория земель: Земли населенных пунктов				
10	Разрешенное использование: Для индивидуального жилищного строительства				
11	Площадь: 1000+/-22 кв. м				
12	Кадастровая стоимость (руб.): 54690				
13	Сведения о правах: —				
14	Особые отметки: Регистрационный номер заявления в ОКУ 30-68600.				
15	Сведения о природных объектах: —				
16	Дополнительные сведения для регистрации прав на образованные земельные участки	16.1	Номера образованных участков: 74:12:1205002:914, 74:12:1205002:915, 74:12:1205002:916, 74:12:1205002:917, 74:12:1205002:918, 74:12:1205002:919, 74:12:1205002:920, 74:12:1205002:921, 74:12:1205002:922, 74:12:1205002:923, 74:12:1205002:924, 74:12:1205002:925, 74:12:1205002:926, 74:12:1205002:927, 74:12:1205002:928, 74:12:1205002:929, 74:12:1205002:930, 74:12:1205002:931, 74:12:1205002:932, 74:12:1205002:933, 74:12:1205002:934, 74:12:1205002:935, 74:12:1205002:936, 74:12:1205002:937, 74:12:1205002:938, 74:12:1205002:939, 74:12:1205002:940, 74:12:1205002:941, 74:12:1205002:942, 74:12:1205002:943, 74:12:1205002:944, 74:12:1205002:945, 74:12:1205002:946, 74:12:1205002:947, 74:12:1205002:948, 74:12:1205002:949, 74:12:1205002:950, 74:12:1205002:951, 74:12:1205002:952, 74:12:1205002:953, 74:12:1205002:954, 74:12:1205002:955, 74:12:1205002:956, 74:12:1205002:957, 74:12:1205002:958		
		16.2	Номер участка, преобразованного в результате выдела: —		
16.3	Номера участков, подлежащих снятию с кадастрового учета: 74:12:1205002:74				
16.4	Характер сведений государственного кадастра недвижимости (статус записи о земельном участке носит временный характер. Дата истечения срока действия временного характера - 14.09.2015).				

Техник II категории
(наименование должности)

М.П.



С. А. Данилов
(инициалы, фамилия)


КАДАСТРОВЫЙ ПАСПОРТ ЗЕМЕЛЬНОГО УЧАСТКА

"13" сентября 2013 г. № 7400/101/13-711328

КП.2


1	Кадастровый номер: 74:12:1205002:941	2	Лист № 2	3	Всего листов: 2
---	--------------------------------------	---	----------	---	-----------------

План (чертеж, схема) земельного участка

4	
5	Масштаб 1:500

Техник II категории
(наименование должности)

М.П.



Условные знаки: —

С. А. Данилов
(инициалы, фамилия)

Филиал федерального государственного бюджетного учреждения «Федеральная кадастровая палата Федеральной службы государственной регистрации, кадастра и картографии» по Челябинской области

(полное наименование органа кадастрового учета)

КАДАСТРОВЫЙ ПАСПОРТ ЗЕМЕЛЬНОГО УЧАСТКА

"13" сентября 2013 г. № 7400/101/13-711329

КП.1

1	Кадастровый номер: 74:12:1205002:942	2	Лист № 1	3	Всего листов: 2
4	Номер кадастрового квартала: 74:12:1205002				
Общие сведения					
5	Предыдущие номера: 74:12:1205002:74	6	Дата внесения номера в государственный кадастр недвижимости: 13.09.2013		
7	—				
8	Местоположение: Челябинская область, р-н Красноармейский, северо-восточнее д. Круглое справа по ходу от полевой дороги				
9	Категория земель: Земли населенных пунктов				
10	Разрешенное использование: Для индивидуального жилищного строительства				
11	Площадь: 1000+/-22 кв. м				
12	Кадастровая стоимость (руб.): 54690				
13	Сведения о правах: —				
14	Особые отметки: Регистрационный номер заявления в ОКУ 30-68600.				
15	Сведения о природных объектах: —				
<p>Номера образованных участков: 74:12:1205002:914, 74:12:1205002:915, 74:12:1205002:916, 74:12:1205002:917, 74:12:1205002:918, 74:12:1205002:919, 74:12:1205002:920, 74:12:1205002:921, 74:12:1205002:922, 74:12:1205002:923, 74:12:1205002:924, 74:12:1205002:925, 74:12:1205002:926, 74:12:1205002:927, 74:12:1205002:928, 74:12:1205002:929, 74:12:1205002:930, 74:12:1205002:931, 74:12:1205002:932, 74:12:1205002:933, 74:12:1205002:934, 74:12:1205002:935, 74:12:1205002:936, 74:12:1205002:937, 74:12:1205002:938, 74:12:1205002:939, 74:12:1205002:940, 74:12:1205002:941, 74:12:1205002:942, 74:12:1205002:943, 74:12:1205002:944, 74:12:1205002:945, 74:12:1205002:946, 74:12:1205002:947, 74:12:1205002:948, 74:12:1205002:949, 74:12:1205002:950, 74:12:1205002:951, 74:12:1205002:952, 74:12:1205002:953, 74:12:1205002:954, 74:12:1205002:955, 74:12:1205002:956, 74:12:1205002:957, 74:12:1205002:958</p>					
16	<p>Дополнительные сведения для регистрации прав на образованные земельные участки</p> <p>16.1 Номер участка, преобразованного в результате выдела: —</p> <p>16.2 Номера участков, подлежащих снятию с кадастрового учета: 74:12:1205002:74</p> <p>16.3 Характер сведений государственного кадастра недвижимости (статус записи о земельном участке несут временный характер. Дата истечения срока действия временного характера - 14.09.2015.</p> <p>16.4</p>				

Техник II категории

(наименование должности)




С. А. Данилов

(инициалы, фамилия)

КАДАСТРОВЫЙ ПАСПОРТ ЗЕМЕЛЬНОГО УЧАСТКА
"13" сентября 2013 г. № 74/00/101/13-711329

КП.2

1	Кадастровый номер: 74:12:1205002:942	2	Лист № 2	3	Всего листов: 2
План (чертеж, схема) земельного участка					
4					
5	Масштаб 1:500				



Техник II категории
(наименование должности)

С. А. Данилов
(инициалы, фамилия)



Уровневый знак: —

Филиал федерального государственного бюджетного учреждения «Федеральная кадастровая палата Федеральной службы государственной регистрации, кадастра и картографии» по Челябинской области

(полное наименование органа кадастрового учета)

КП.1

КАДАСТРОВЫЙ ПАСПОРТ ЗЕМЕЛЬНОГО УЧАСТКА

"13" сентября 2013 г. № 7400/101/13-711327

1	Кадастровый номер: 74:12:1205002:943	2	Лист № 1	3	Всего листов: 2
4	Номер кадастрового квартала: 74:12:1205002				
5	Общие сведения	6	Дата внесения номера в государственный кадастр недвижимости: 13.09.2013		
7	Предельные номера: 74:12:1205002:74				
8	Местоположение: Челябинская область, р-н Красноармейский, северо-восточнее д. Круглое справа по ходу от полевой дорожки				
9	Категория земель: Земли населенных пунктов				
10	Разрешенное использование: Для индивидуального жилищного строительства				
11	Площадь: 1000 +/- 22 кв. м				
12	Кадастровая стоимость (руб.): 54690				
13	Сведения о правах: —				
14	Особые отметки: Регистрационный номер заявления в ОКУ 30-68600.				
15	Сведения о природных объектах: —				
16	Дополнительные сведения для регистрации прав на образованные земельные участки				
16.1	Номера образованных участков: 74:12:1205002:914, 74:12:1205002:915, 74:12:1205002:916, 74:12:1205002:917, 74:12:1205002:918, 74:12:1205002:919, 74:12:1205002:920, 74:12:1205002:921, 74:12:1205002:922, 74:12:1205002:923, 74:12:1205002:924, 74:12:1205002:925, 74:12:1205002:926, 74:12:1205002:927, 74:12:1205002:928, 74:12:1205002:929, 74:12:1205002:930, 74:12:1205002:931, 74:12:1205002:932, 74:12:1205002:933, 74:12:1205002:934, 74:12:1205002:935, 74:12:1205002:936, 74:12:1205002:937, 74:12:1205002:938, 74:12:1205002:939, 74:12:1205002:940, 74:12:1205002:941, 74:12:1205002:942, 74:12:1205002:943, 74:12:1205002:944, 74:12:1205002:945, 74:12:1205002:946, 74:12:1205002:947, 74:12:1205002:948, 74:12:1205002:949, 74:12:1205002:950, 74:12:1205002:951, 74:12:1205002:952, 74:12:1205002:953, 74:12:1205002:954, 74:12:1205002:955, 74:12:1205002:956, 74:12:1205002:957, 74:12:1205002:958				
		16.2	Номер участка, преобразованного в результате выдела: —		
16.3	Номера участков, подлежащих снятию с кадастрового учета: 74:12:1205002:74				
16.4	Характер сведений государственного кадастра недвижимости (статус записи о земельном участке): Сведения о земельном участке носят временный характер. Дата истечения срока действия временного характера - 14.09.2015.				

Техник II категории
(наименование должности)




С. А. Данилов
(инициалы, фамилия)

КАДАСТРОВЫЙ ПАСПОРТ ЗЕМЕЛЬНОГО УЧАСТКА
"13" сентября 2013 г. № 7400/101/13-711327


КП.2

1	Кадастровый номер: 74:12:1205002:943	2	Лист № 2	3	Всего листов: 2
План (чертеж, схема) земельного участка					
5	Масштаб 1:500	Условные знаки: —			



Техник II категории
(наименование должности)

М.П.



С. А. Данилов
(инициалы, фамилия)

филиал федерального государственного бюджетного учреждения «Федеральная кадастровая палата Федеральной службы государственной регистрации, кадастра и картографии» по Челябинской области

(полное наименование органа кадастрового учета)

КАДАСТРОВЫЙ ПАСПОРТ ЗЕМЕЛЬНОГО УЧАСТКА

"13" сентября 2013 г. № 7400/101/13-711338

КП.1

1	Кадастровый номер: 74:12:1205002:944	2	Лист № 1	3	Всего листов: 2
4	Номер кадастрового квартала: 74:12:1205002				
Общие сведения					
5	Предельные номера: 74:12:1205002:74	6	Дата внесения номера в государственный кадастр недвижимости: 13.09.2013		
7	—				
8	Местоположение: Челябинская область, р-н Красноармейский, северо-восточнее д. Круглое справа по ходу от полевой дороги				
9	Категория земель: Земли населенных пунктов				
10	Разрешенное использование: Для индивидуального жилищного строительства				
11	Площадь: 998 +/- 22 кв. м				
12	Кадастровая стоимость (руб.): 54580.62				
13	Сведения о правах: —				
14	Особые отметки: Регистрационный номер заявления в ОКУ 30-68600.				
15	Сведения о природных объектах: —				
<p>Номера образованных участков: 74:12:1205002:914, 74:12:1205002:915, 74:12:1205002:916, 74:12:1205002:917, 74:12:1205002:918, 74:12:1205002:919, 74:12:1205002:920, 74:12:1205002:921, 74:12:1205002:922, 74:12:1205002:923, 74:12:1205002:924, 74:12:1205002:925, 74:12:1205002:926, 74:12:1205002:927, 74:12:1205002:928, 74:12:1205002:929, 74:12:1205002:930, 74:12:1205002:931, 74:12:1205002:932, 74:12:1205002:933, 74:12:1205002:934, 74:12:1205002:935, 74:12:1205002:936, 74:12:1205002:937, 74:12:1205002:938, 74:12:1205002:939, 74:12:1205002:940, 74:12:1205002:941, 74:12:1205002:942, 74:12:1205002:943, 74:12:1205002:944, 74:12:1205002:945, 74:12:1205002:946, 74:12:1205002:947, 74:12:1205002:948, 74:12:1205002:949, 74:12:1205002:950, 74:12:1205002:951, 74:12:1205002:952, 74:12:1205002:953, 74:12:1205002:954, 74:12:1205002:955, 74:12:1205002:956, 74:12:1205002:957, 74:12:1205002:958</p>					
16	<p>Дополнительные сведения для регистрации прав на образованные земельные участки</p> <p>16.1 Номер участка, преобразованного в результате выдела: —</p> <p>16.2 Номер участка, подлежащих снятию с кадастрового учета: 74:12:1205002:74</p> <p>16.3 Характер сведений государственного кадастра недвижимости (статус записи о земельном участке): Сведения о земельном участке носят временный характер. Дата истечения срока действия временного характера - 14.09.2015.</p> <p>16.4</p>				

Техник II категории
(наименование должности)



М.П.

С. А. Данилов
(инициалы, фамилия)

филиал Федерального государственного бюджетного учреждения «Федеральная кадастровая палата Федеральной службы государственной регистрации, кадастра и картографии» по Челябинской области

(полное наименование органа кадастрового учета)


КАДАСТРОВЫЙ ПАСПОРТ ЗЕМЕЛЬНОГО УЧАСТКА

"13" сентября 2013 г. № 7400/10/13-711339

КП.1

1	Кадастровый номер: <u>74:12:1205002:945</u>	2	Лист № 1	3	Всего листов: 2
4	Номер кадастрового квартала: 74:12:1205002				
Общие сведения					
5	Предельные номера: 74:12:1205002:74	6	Дата внесения номера в государственный кадастр недвижимости: 13.09.2013		
7	—				
8	Местоположение: Челябинская область, р-н Красноармейский, северо-восточнее д. Круглое справа по ходу от полевой дороги				
9	Категория земель: Земли населенных пунктов				
10	Разрешенное использование: Для индивидуального жилищного строительства				
11	Площадь: 848+/-20 кв. м				
12	Кадастровая стоимость (руб.): 46377.12				
13	Сведения о правах: —				
14	Особые отметки: Регистрационный номер заявления в ОКУ 30-68600.				
15	Сведения о природных объектах: —				
Номера образованных участков: 74:12:1205002:914, 74:12:1205002:915, 74:12:1205002:916, 74:12:1205002:917, 74:12:1205002:918, 74:12:1205002:919, 74:12:1205002:920, 74:12:1205002:921, 74:12:1205002:922, 74:12:1205002:923, 74:12:1205002:924, 74:12:1205002:925, 74:12:1205002:926, 74:12:1205002:927, 74:12:1205002:928, 74:12:1205002:929, 74:12:1205002:930, 74:12:1205002:931, 74:12:1205002:932, 74:12:1205002:933, 74:12:1205002:934, 74:12:1205002:935, 74:12:1205002:936, 74:12:1205002:937, 74:12:1205002:938, 74:12:1205002:939, 74:12:1205002:940, 74:12:1205002:941, 74:12:1205002:942, 74:12:1205002:943, 74:12:1205002:944, 74:12:1205002:945, 74:12:1205002:946, 74:12:1205002:947, 74:12:1205002:948, 74:12:1205002:949, 74:12:1205002:950, 74:12:1205002:951, 74:12:1205002:952, 74:12:1205002:953, 74:12:1205002:954, 74:12:1205002:955, 74:12:1205002:956, 74:12:1205002:957, 74:12:1205002:958					
16	Дополнительные сведения для регистрации прав на образованные земельные участки				
	16.1	Номер участка, преобразованного в результате выдела: —			
	16.2	Номера участков, подлежащих снятию с кадастрового учета: 74:12:1205002:74			
	16.3	Характер сведений государственного кадастра недвижимости (статус записи о земельном участке): Сведения о земельном участке носят временный характер. Дата истечения срока действия временного характера - 14.09.2015.			
16.4					

Техник II категории
(наименование должности)



С. А. Данилов
(инициалы, фамилия)

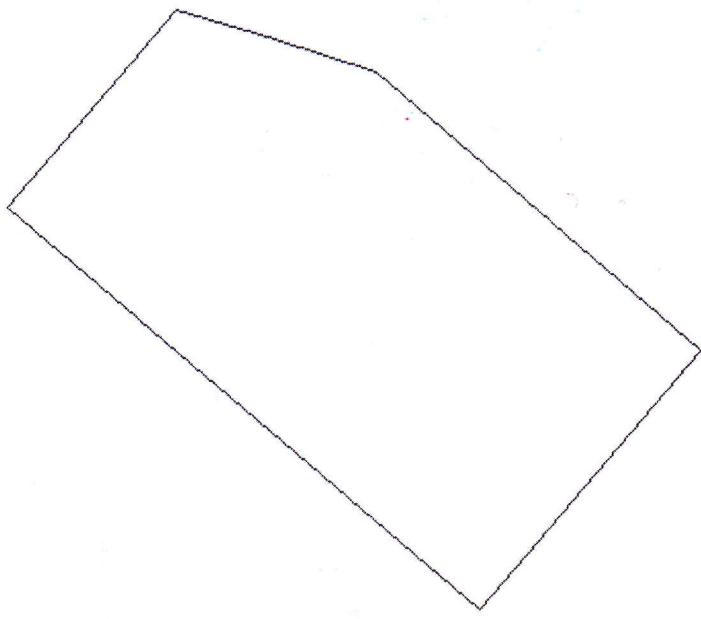
КАДАСТРОВЫЙ ПАСПОРТ ЗЕМЕЛЬНОГО УЧАСТКА

"13" сентября 2013 г. № 7400/101/13-711339


КП.2

1	Кадастровый номер: 74:12:1205002:945	2	Лист № 2	3	Всего листов: 2
---	--------------------------------------	---	----------	---	-----------------

4	План (чертеж, схема) земельного участка				
5	Масштаб 1:500				



Условные знаки: —



Техник II категории
(наименование должности)

М.П.

С. А. Данилов
(инициалы, фамилия)

филиал Федерального государственного бюджетного учреждения «Федеральная кадастровая палата Федеральной службы государственной регистрации, кадастра и картографии» по Челябинской области

(полное наименование органа кадастрового учета)

КЛ.1

КАДАСТРОВЫЙ ПАСПОРТ ЗЕМЕЛЬНОГО УЧАСТКА
 "13" сентября 2013 г. № 7400/101/13-711336

1	Кадастровый номер: 74:12:1205002:946	2	Лист № 1	3	Всего листов: 2
4	Номер кадастрового квартала: 74:12:1205002				
Общие сведения					
5	Предыдущие номера: 74:12:1205002:74	6	Дата внесения номера в государственный кадастр недвижимости: 13.09.2013		
7	_____				
8	Местоположение: Челябинская область, р-н Красноармейский, северо-восточнее д. Круглое справа по ходу от полевой дороги				
9	Категория земель: Земли населенных пунктов				
10	Разрешенное использование: Для индивидуального жилищного строительства				
11	Площадь: 800+/-20 кв. м				
12	Кадастровая стоимость (руб.): 43752				
13	Сведения о правах: _____				
14	Особые отметки: Регистрационный номер заявления в ОКУ 30-68600.				
15	Сведения о природных объектах: _____				
16	Дополнительные сведения для регистрации прав на образованные земельные участки	16.1	Номера образованных участков: 74:12:1205002:914, 74:12:1205002:915, 74:12:1205002:916, 74:12:1205002:917, 74:12:1205002:918, 74:12:1205002:919, 74:12:1205002:920, 74:12:1205002:921, 74:12:1205002:922, 74:12:1205002:923, 74:12:1205002:924, 74:12:1205002:925, 74:12:1205002:926, 74:12:1205002:927, 74:12:1205002:928, 74:12:1205002:929, 74:12:1205002:930, 74:12:1205002:931, 74:12:1205002:932, 74:12:1205002:933, 74:12:1205002:934, 74:12:1205002:935, 74:12:1205002:936, 74:12:1205002:937, 74:12:1205002:938, 74:12:1205002:939, 74:12:1205002:940, 74:12:1205002:941, 74:12:1205002:942, 74:12:1205002:943, 74:12:1205002:944, 74:12:1205002:945, 74:12:1205002:946, 74:12:1205002:947, 74:12:1205002:948, 74:12:1205002:949, 74:12:1205002:950, 74:12:1205002:951, 74:12:1205002:952, 74:12:1205002:953, 74:12:1205002:954, 74:12:1205002:955, 74:12:1205002:956, 74:12:1205002:957, 74:12:1205002:958		
		16.2	Номер участка, преобразованного в результате выдела: _____		
		16.3	Номера участков, подлежащих снятию с кадастрового учета: 74:12:1205002:74		
16.4	Характер сведений государственного кадастра недвижимости (статус записи о земельном участке): Сведения о земельном участке носят временный характер. Дата истечения срока действия временного характера - 14.09.2015.				

Техник II категории
 (наименование должности)



С. А. Данилов
 (инициалы, фамилия)

Филиал Федерального государственного бюджетного учреждения «Федеральная кадастровая палата Федеральной службы государственной регистрации, кадастра и картографии» по Челябинской области

(полное наименование органа кадастрового учета)


КАДАСТРОВЫЙ ПАСПОРТ ЗЕМЕЛЬНОГО УЧАСТКА

"13" сентября 2013 г. № 7400/101/13-711337

КП.1

1	Кадастровый номер: 74:12:1205002:947	2	Лист № 1	3	Всего листов: 2
4	Номер кадастрового квартала: 74:12:1205002				
Общие сведения					
5	Предельные номера: 74:12:1205002:74	6	Дата внесения номера в государственный кадастр недвижимости: 13.09.2013		
7	—				
8	Местоположение: Челябинская область, р-н Красноармейский, северо-восточнее д. Круглое справа по ходу от полевой дороги				
9	Категория земель: Земли населенных пунктов				
10	Разрешенное использование: Для индивидуального жилищного строительства				
11	Площадь: 800+/-20 кв. м				
12	Кадастровая стоимость (руб.): 43752				
13	Сведения о правах: —				
14	Особые отметки: Регистрационный номер заявления в ОКУ 30-68600.				
15	Сведения о природных объектах: —				
16	Дополнительные сведения для регистрации прав на образованные земельные участки	16.1	Номера образованных участков: 74:12:1205002:914, 74:12:1205002:915, 74:12:1205002:916, 74:12:1205002:917, 74:12:1205002:918, 74:12:1205002:919, 74:12:1205002:920, 74:12:1205002:921, 74:12:1205002:922, 74:12:1205002:923, 74:12:1205002:924, 74:12:1205002:925, 74:12:1205002:926, 74:12:1205002:927, 74:12:1205002:928, 74:12:1205002:929, 74:12:1205002:930, 74:12:1205002:931, 74:12:1205002:932, 74:12:1205002:933, 74:12:1205002:934, 74:12:1205002:935, 74:12:1205002:936, 74:12:1205002:937, 74:12:1205002:938, 74:12:1205002:939, 74:12:1205002:940, 74:12:1205002:941, 74:12:1205002:942, 74:12:1205002:943, 74:12:1205002:944, 74:12:1205002:945, 74:12:1205002:946, 74:12:1205002:947, 74:12:1205002:948, 74:12:1205002:949, 74:12:1205002:950, 74:12:1205002:951, 74:12:1205002:952, 74:12:1205002:953, 74:12:1205002:954, 74:12:1205002:955, 74:12:1205002:956, 74:12:1205002:957, 74:12:1205002:958		
		16.2	Номер участка, преобразованного в результате выдела: —		
	16.3	Номера участков, подлежащих снятию с кадастрового учета: 74:12:1205002:74			
	16.4	Характер сведений государственного кадастра недвижимости (статус записи о земельном участке): Сведения о земельном участке носят временный характер. Дата истечения срока действия временного характера - 14.09.2015.			

Техник II категории
(наименование должности)




М.П.

С. А. Данилов
(инициалы, фамилия)

КАДАСТРОВЫЙ ПАСПОРТ ЗЕМЕЛЬНОГО УЧАСТКА
"13" сентября 2013 г. № 7400/101/13-711337


КП.2

1	Кадастровый номер: 74:12:1205002:947	2	Лист № 2	3	Всего листов: 2
План (чертеж, схема) земельного участка					
5	Масштаб 1:400	Условные знаки: —			



Техник II категории
(наименование должности)

С. А. Данилов
(инициалы, фамилия)



Филиал федерального государственного бюджетного учреждения «Федеральная кадастровая палата Федеральной службы государственной регистрации, кадастра и картографии» по Челябинской области

(полное наименование органа кадастрового учета)

КАДАСТРОВЫЙ ПАСПОРТ ЗЕМЕЛЬНОГО УЧАСТКА
"13" сентября 2013 г. № 7400/101/13-7/11335

КП.1

1	Кадастровый номер: 74:12:1205002:948	2	Лист № 1	3	Всего листов: 2
4	Номер кадастрового квартала: 74:12:1205002				
Общие сведения					
5	Предельные номера: 74:12:1205002:74	6	Дата внесения номера в государственный кадастр недвижимости: 13.09.2013		
7	—				
8	Местоположение: Челябинская область, р-н Красноармейский, северо-восточнее д. Круглое справа по ходу от полевой дороги				
9	Категория земель: Земли населенных пунктов				
10	Разрешенное использование: Для индивидуального жилищного строительства				
11	Площадь: 1054 +/- 23 кв. м				
12	Кадастровая стоимость (руб.): 57643.26				
13	Сведения о правах: —				
14	Особые отметки: Регистрационный номер заявления в ОКУ 30-68600.				
15	Сведения о природных объектах: —				
16	Дополнительные сведения для регистрации прав на образованные земельные участки	16.1	Номера образованных участков: 74:12:1205002:914, 74:12:1205002:915, 74:12:1205002:916, 74:12:1205002:917, 74:12:1205002:918, 74:12:1205002:919, 74:12:1205002:920, 74:12:1205002:921, 74:12:1205002:922, 74:12:1205002:923, 74:12:1205002:924, 74:12:1205002:925, 74:12:1205002:926, 74:12:1205002:927, 74:12:1205002:928, 74:12:1205002:929, 74:12:1205002:930, 74:12:1205002:931, 74:12:1205002:932, 74:12:1205002:933, 74:12:1205002:934, 74:12:1205002:935, 74:12:1205002:936, 74:12:1205002:937, 74:12:1205002:938, 74:12:1205002:939, 74:12:1205002:940, 74:12:1205002:941, 74:12:1205002:942, 74:12:1205002:943, 74:12:1205002:944, 74:12:1205002:945, 74:12:1205002:946, 74:12:1205002:947, 74:12:1205002:948, 74:12:1205002:949, 74:12:1205002:950, 74:12:1205002:951, 74:12:1205002:952, 74:12:1205002:953, 74:12:1205002:954, 74:12:1205002:955, 74:12:1205002:956, 74:12:1205002:957, 74:12:1205002:958		
		16.2	Номер участка, преобразованного в результате выдела: —		
16.3	Номера участков, подлежащих снятию с кадастрового учета: 74:12:1205002:74				
16.4	Характер сведений государственного кадастра недвижимости (статус записи о земельном участке): Сведения о земельном участке носят временный характер. Дата истечения срока действия временного характера - 14.09.2015.				

Техник II категории

(наименование должности)

М.П.



С. А. Данилов

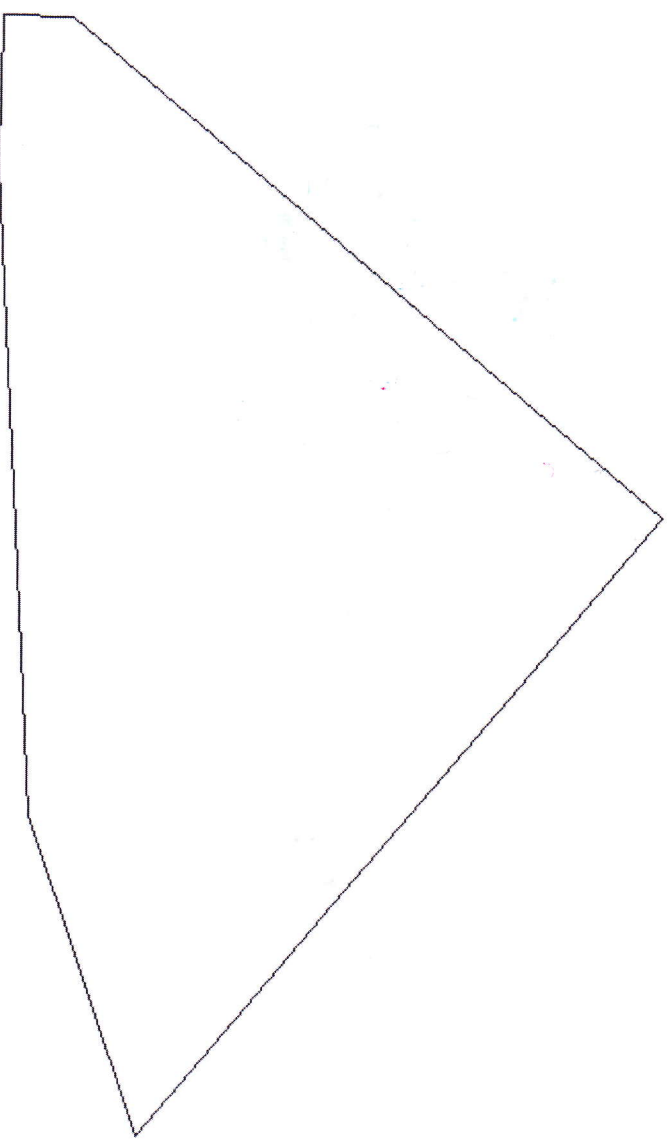
(инициалы, фамилия)

КАДАСТРОВЫЙ ПАСПОРТ ЗЕМЕЛЬНОГО УЧАСТКА

"13" сентября 2013 г. № 7400/101/13-711335


КП.2

1	Кадастровый номер: 74:12:1205002:948	2	Лист № 2	3	Всего листов: 2
План (чертеж, схема) земельного участка					

4	
5	Масштаб 1:400

Техник II категории
(наименование должности)

С. А. Данилов
(инициалы, фамилия)



Условные знаки: —

Филиал Федерального государственного бюджетного учреждения «Федеральная кадастровая палата Федеральной службы государственной регистрации, кадастра и картографии» по Челябинской области

(полное наименование органа кадастрового учета)

КАДАСТРОВЫЙ ПАСПОРТ ЗЕМЕЛЬНОГО УЧАСТКА

"13" сентября 2013 г. № 7400/101/13-711345

КП.1

1	Кадастровый номер: 74:12:1205002:949	2	Лист № 1	3	Всего листов: 2
4	Номер кадастрового квартала: 74:12:1205002				
Общие сведения					
5	Предельные номера: 74:12:1205002:74	6	Дата внесения номера в государственный кадастр недвижимости: 13.09.2013		
7	—				
8	Местоположение: Челябинская область, р-н Красноармейский, северо-восточнее д. Круглое справа по ходу от полевой дороги				
9	Категория земель: Земли населенных пунктов				
10	Разрешенное использование: Для индивидуального жилищного строительства				
11	Площадь: 1073+/-23 кв. м				
12	Кадастровая стоимость (руб.): 58682.37				
13	Сведения о правах: —				
14	Особые отметки: Регистрационный номер заявления в ОКУ 30-68600.				
15	Сведения о природных объектах: —				
16	Дополнительные сведения для регистрации прав на образованные земельные участки	16.1	Номера образованных участков: 74:12:1205002:914, 74:12:1205002:915, 74:12:1205002:916, 74:12:1205002:917, 74:12:1205002:918, 74:12:1205002:919, 74:12:1205002:920, 74:12:1205002:921, 74:12:1205002:922, 74:12:1205002:923, 74:12:1205002:924, 74:12:1205002:925, 74:12:1205002:926, 74:12:1205002:927, 74:12:1205002:928, 74:12:1205002:929, 74:12:1205002:930, 74:12:1205002:931, 74:12:1205002:932, 74:12:1205002:933, 74:12:1205002:934, 74:12:1205002:935, 74:12:1205002:936, 74:12:1205002:937, 74:12:1205002:938, 74:12:1205002:939, 74:12:1205002:940, 74:12:1205002:941, 74:12:1205002:942, 74:12:1205002:943, 74:12:1205002:944, 74:12:1205002:945, 74:12:1205002:946, 74:12:1205002:947, 74:12:1205002:948, 74:12:1205002:949, 74:12:1205002:950, 74:12:1205002:951, 74:12:1205002:952, 74:12:1205002:953, 74:12:1205002:954, 74:12:1205002:955, 74:12:1205002:956, 74:12:1205002:957, 74:12:1205002:958		
		16.2	Номер участка, преобразованного в результате выдела: —		
16.3	Номера участков, подлежащих снятию с кадастрового учета: 74:12:1205002:74				
16.4	Характер сведений государственного кадастра недвижимости (статус записи о земельном участке-носитель временный характер. Дата истечения срока действия временного характера - 14.09.2015.				

Техник II категории

(наименование должности)

М.П.




С. А. Данилов

(инициалы, фамилия)

КАДАСТРОВЫЙ ПАСПОРТ ЗЕМЕЛЬНОГО УЧАСТКА
"13" сентября 2013 г. № 74/00/101/13-711345

КП.2


1	Кадастровый номер: 74:12:1205002:949	2	Лист № 2	3	Всего листов: 2
План (Чертеж, схема) земельного участка					



5	Масштаб 1:400	Условные знаки: —			
---	---------------	-------------------	--	--	--

Техник II категории
(наименование должности)

М.П.



С. А. Данилов
(инициалы, фамилия)

Финал федерального государственного бюджетного учреждения «Федеральная кадастровая палата Федеральной службы государственной регистрации, кадастра и картографии» по Челябинской области

(полное наименование органа кадастрового учета)


КАДАСТРОВЫЙ ПАСПОРТ ЗЕМЕЛЬНОГО УЧАСТКА

№13" сентября 2013 г. № 7400/101/13-711344

КП.1

1	Кадастровый номер: 74:12:1205002:950	2	Лист № 1	3	Всего листов: 2
4	Номер кадастрового квартала: 74:12:1205002				
Общие сведения					
5	Предыдущие номера: 74:12:1205002:74	6	Дата внесения номера в государственный кадастр недвижимости: 13.09.2013		
7	—				
8	Местоположение: Челябинская область, р-н Красноармейский, северо-восточнее д. Круглое справа по ходу от полевой дороги				
9	Категория земель: Земли населенных пунктов				
10	Разрешенное использование: Для индивидуального жилищного строительства				
11	Площадь: 1372+/-26 кв. м				
12	Кадастровая стоимость (руб.): 75034.68				
13	Сведения о правах: —				
14	Особые отметки: Регистрационный номер заявления в ОКУ 30-68600.				
15	Сведения о природных объектах: —				
16	Дополнительные сведения для регистрации прав на образованные земельные участки	16.1	Номера образованных участков: 74:12:1205002:914, 74:12:1205002:915, 74:12:1205002:916, 74:12:1205002:917, 74:12:1205002:918, 74:12:1205002:919, 74:12:1205002:920, 74:12:1205002:921, 74:12:1205002:922, 74:12:1205002:923, 74:12:1205002:924, 74:12:1205002:925, 74:12:1205002:926, 74:12:1205002:927, 74:12:1205002:928, 74:12:1205002:929, 74:12:1205002:930, 74:12:1205002:931, 74:12:1205002:932, 74:12:1205002:933, 74:12:1205002:934, 74:12:1205002:935, 74:12:1205002:936, 74:12:1205002:937, 74:12:1205002:938, 74:12:1205002:939, 74:12:1205002:940, 74:12:1205002:941, 74:12:1205002:942, 74:12:1205002:943, 74:12:1205002:944, 74:12:1205002:945, 74:12:1205002:946, 74:12:1205002:947, 74:12:1205002:948, 74:12:1205002:949, 74:12:1205002:950, 74:12:1205002:951, 74:12:1205002:952, 74:12:1205002:953, 74:12:1205002:954, 74:12:1205002:955, 74:12:1205002:956, 74:12:1205002:957, 74:12:1205002:958		
		16.2	Номер участка, преобразованного в результате выдела: —		
		16.3	Номера участков, подлежащих снятию с кадастрового учета: 74:12:1205002:74		
16.4	Характер сведений государственного кадастра недвижимости (статус записи о земельном участке): Сведения о земельном участке носят временный характер. Дата истечения срока действия временного характера - 14.09.2015.				

Техник II категории
(наименование должности)



С. А. Данилов
(инициалы, фамилия)

филиал Федерального государственного бюджетного учреждения «Федеральная кадастровая палата Федеральной службы государственной регистрации, кадастра и картографии» по Челябинской области

(полное наименование органа кадастрового учета)

КАДАСТРОВЫЙ ПАСПОРТ ЗЕМЕЛЬНОГО УЧАСТКА

"13" сентября 2013 г. № 7400/101/13-711343

КП.1

1	Кадастровый номер: 74:12:1205002:951	2	Лист № 1	3	Всего листов: 2
4	Номер кадастрового квартала: 74:12:1205002				
Общие сведения					
5	Предельные номера: 74:12:1205002:74	6	Дата внесения номера в государственный кадастр недвижимости: 13.09.2013		
7					
8	Местоположение: Челябинская область, р-н Красноармейский, северо-восточнее д. Круглое справа по ходу от полевой дороги				
9	Категория земель: Земли населенных пунктов				
10	Разрешенное использование: Для индивидуального жилищного строительства				
11	Площадь: 1007+/-22 кв. м				
12	Кадастровая стоимость (руб.): 55072.83				
13	Сведения о правах: —				
14	Особые отметки: Регистрационный номер заявления в ОКУ 30-68600.				
15	Сведения о природных объектах: —				
16	Дополнительные сведения для регистрации прав на образованные земельные участки	16.1	Номера образованных участков: 74:12:1205002:914, 74:12:1205002:915, 74:12:1205002:916, 74:12:1205002:917, 74:12:1205002:918, 74:12:1205002:919, 74:12:1205002:920, 74:12:1205002:921, 74:12:1205002:922, 74:12:1205002:923, 74:12:1205002:924, 74:12:1205002:925, 74:12:1205002:926, 74:12:1205002:927, 74:12:1205002:928, 74:12:1205002:929, 74:12:1205002:930, 74:12:1205002:931, 74:12:1205002:932, 74:12:1205002:933, 74:12:1205002:934, 74:12:1205002:935, 74:12:1205002:936, 74:12:1205002:937, 74:12:1205002:938, 74:12:1205002:939, 74:12:1205002:940, 74:12:1205002:941, 74:12:1205002:942, 74:12:1205002:943, 74:12:1205002:944, 74:12:1205002:945, 74:12:1205002:946, 74:12:1205002:947, 74:12:1205002:948, 74:12:1205002:949, 74:12:1205002:950, 74:12:1205002:951, 74:12:1205002:952, 74:12:1205002:953, 74:12:1205002:954, 74:12:1205002:955, 74:12:1205002:956, 74:12:1205002:957, 74:12:1205002:958		
		16.2	Номер участка, преобразованного в результате выдела: —		
16.3	Характер сведений государственного кадастра недвижимости	16.3	Номера участков, подлежащих снятию с кадастрового учета: 74:12:1205002:74		
		16.4	(статус записи о земельном участке носит временный характер. Дата истечения срока действия временного характера - 14.09.2015.		

Техник II категории

(наименование должности)

М.П.



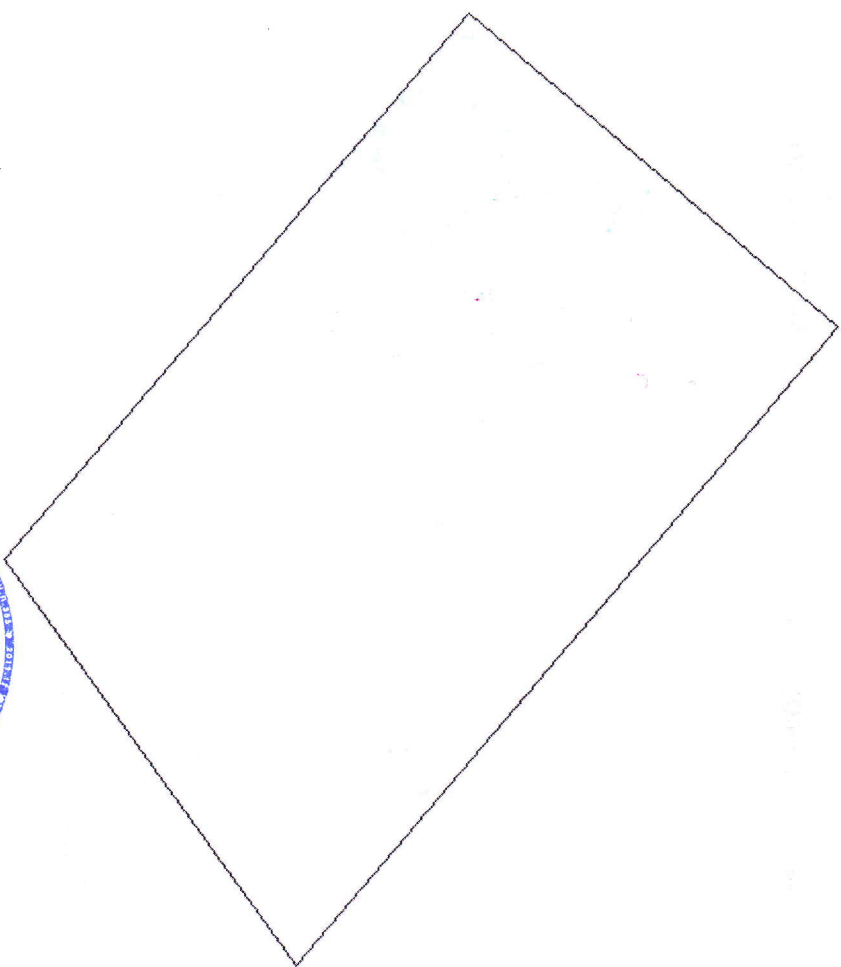
С. А. Данилов

(инициалы, фамилия)

КАДАСТРОВЫЙ ПАСПОРТ ЗЕМЕЛЬНОГО УЧАСТКА
"13" сентября 2013 г. № 74/00/101/13-711343


КП.2

1	Кадастровый номер: 74:12:1205002:951	2	Лист № 2	3	Всего листов: 2
----------	--------------------------------------	----------	----------	----------	-----------------

4					
5	Масштаб 1:400				

Техник II категории
(наименование должности)

С. А. Данилов
(инициалы, фамилия)

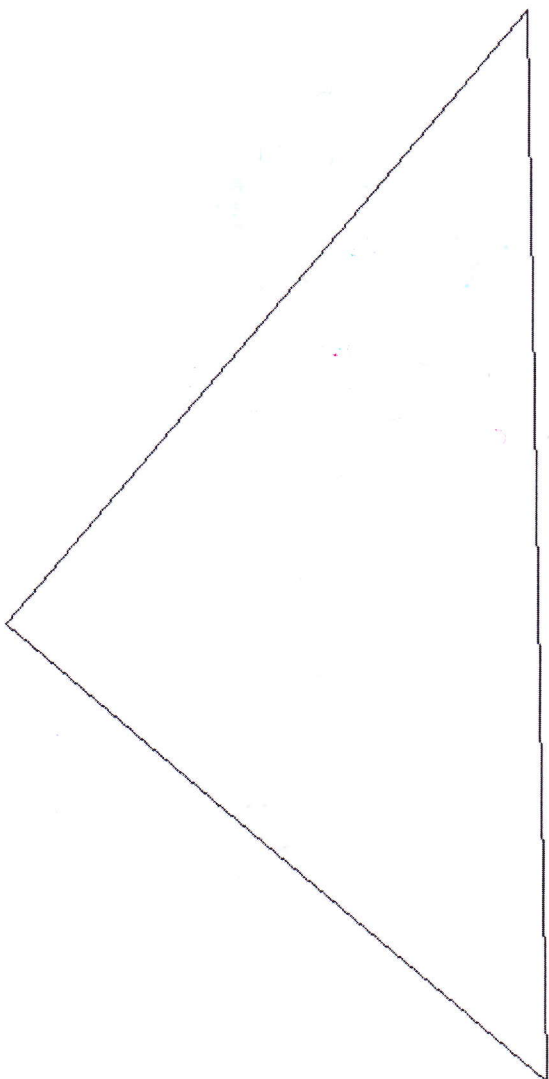


Условные знаки: —

КАДАСТРОВЫЙ ПАСПОРТ ЗЕМЕЛЬНОГО УЧАСТКА
"13" сентября 2013 г. № 7400/101/13-711346

КП.2

1	Кадастровый номер: 74:12:1205002:952	2	Лист № 2	3	Всего листов: 2
План (чертеж, схема) земельного участка					
4					
5	Масштаб 1:100				



Условные знаки: —

Техник II категории
(наименование должности)

С. А. Данилов
(инициалы, фамилия)



Флигал Федерального государственного бюджетного учреждения «Федеральная кадастровая палата Федеральной службы государственной регистрации, кадастра и картографии» по Челябинской области

(полное наименование органа кадастрового учета)

КАДАСТРОВЫЙ ПАСПОРТ ЗЕМЕЛЬНОГО УЧАСТКА

"13" сентября 2013 г. № 7400/101/13-711342

КП.1

1	Кадастровый номер: 74:12:1205002:953	2	Лист № 1	3	Всего листов: 2
4	Номер кадастрового квартала: 74:12:1205002				
Общие сведения					
5	Предельные номера: 74:12:1205002:74	6	Дата внесения номера в государственный кадастр недвижимости: 13.09.2013		
7	—				
8	Местоположение: Челябинская область, р-н Красноармейский, северо-восточнее д. Круглое справа по ходу от полевой дороги				
9	Категория земель: Земли населенных пунктов				
10	Разрешенное использование: Для индивидуального жилищного строительства				
11	Площадь: 625+/-18 кв. м				
12	Кадастровая стоимость (руб.): 34181.25				
13	Сведения о правах: —				
14	Особые отметки: Регистрационный номер заявления в ОКУ 30-68600.				
15	Сведения о природных объектах: —				
<p>Номера образованных участков: 74:12:1205002:914, 74:12:1205002:915, 74:12:1205002:916, 74:12:1205002:917, 74:12:1205002:918, 74:12:1205002:919, 74:12:1205002:920, 74:12:1205002:921, 74:12:1205002:922, 74:12:1205002:923, 74:12:1205002:924, 74:12:1205002:925, 74:12:1205002:926, 74:12:1205002:927, 74:12:1205002:928, 74:12:1205002:929, 74:12:1205002:930, 74:12:1205002:931, 74:12:1205002:932, 74:12:1205002:933, 74:12:1205002:934, 74:12:1205002:935, 74:12:1205002:936, 74:12:1205002:937, 74:12:1205002:938, 74:12:1205002:939, 74:12:1205002:940, 74:12:1205002:941, 74:12:1205002:942, 74:12:1205002:943, 74:12:1205002:944, 74:12:1205002:945, 74:12:1205002:946, 74:12:1205002:947, 74:12:1205002:948, 74:12:1205002:949, 74:12:1205002:950, 74:12:1205002:951, 74:12:1205002:952, 74:12:1205002:953, 74:12:1205002:954, 74:12:1205002:955, 74:12:1205002:956, 74:12:1205002:957, 74:12:1205002:958</p>					
16	Дополнительные сведения для регистрации прав на образованные земельные участки	16.1			
		16.2	Номер участка, преобразованного в результате выдела: —		
		16.3	Номера участков, подлежащих снятию с кадастрового учета: 74:12:1205002:74		
16.4	Характер сведений государственного кадастра недвижимости (статус записи о земельном участке носит временный характер. Дата истечения срока действия временного характера - 14.09.2015.				

Техник II категории

(наименование должности)

М.П.



С. А. Данилов

(инициалы, фамилия)

Филиал федерального государственного бюджетного учреждения «Федеральная кадастровая палата Федеральной службы государственной регистрации, кадастра и картографии» по Челябинской области

(полное наименование органа кадастрового учета)

КАДАСТРОВЫЙ ПАСПОРТ ЗЕМЕЛЬНОГО УЧАСТКА

№13" сентября 2013 г. № 7400/101/13-711348


КП.1

1	Кадастровый номер: 74:12:1205002:954	2	Лист № 1	3	Всего листов: 2
4	Номер кадастрового квартала: 74:12:1205002				
Общие сведения					
5	Предыдущие номера: 74:12:1205002:74	6	Дата внесения номера в государственный кадастр недвижимости: 13.09.2013		
7	—				
8	Местоположение: Челябинская область, р-н Красноармейский, северо-восточнее д. Круглое справа по ходу от полевой дороги				
9	Категория земель: Земли населенных пунктов				
10	Разрешенное использование: Для индивидуального жилищного строительства				
11	Площадь: 437+/-15 кв. м				
12	Кадастровая стоимость (руб.): 23899.53				
13	Сведения о правах: —				
14	Особые отметки: Регистрационный номер заявления в ОКУ 30-68600.				
15	Сведения о природных объектах: —				
16	Дополнительные сведения для регистрации прав на образованные земельные участки	16.1	Номера образованных участков: 74:12:1205002:914, 74:12:1205002:915, 74:12:1205002:916, 74:12:1205002:917, 74:12:1205002:918, 74:12:1205002:919, 74:12:1205002:920, 74:12:1205002:921, 74:12:1205002:922, 74:12:1205002:923, 74:12:1205002:924, 74:12:1205002:925, 74:12:1205002:926, 74:12:1205002:927, 74:12:1205002:928, 74:12:1205002:929, 74:12:1205002:930, 74:12:1205002:931, 74:12:1205002:932, 74:12:1205002:933, 74:12:1205002:934, 74:12:1205002:935, 74:12:1205002:936, 74:12:1205002:937, 74:12:1205002:938, 74:12:1205002:939, 74:12:1205002:940, 74:12:1205002:941, 74:12:1205002:942, 74:12:1205002:943, 74:12:1205002:944, 74:12:1205002:945, 74:12:1205002:946, 74:12:1205002:947, 74:12:1205002:948, 74:12:1205002:949, 74:12:1205002:950, 74:12:1205002:951, 74:12:1205002:952, 74:12:1205002:953, 74:12:1205002:954, 74:12:1205002:955, 74:12:1205002:956, 74:12:1205002:957, 74:12:1205002:958		
		16.2	Номер участка, преобразованного в результате выдела: —		
16.3	Номера участков, подлежащих снятию с кадастрового учета: 74:12:1205002:74				
16.4	Характер сведений государственного кадастра недвижимости (статус записи о земельном участке): Сведения о земельном участке носят временный характер. Дата истечения срока действия временного характера - 14.09.2015.				

Техник II категории

(наименование должности)

М.П.



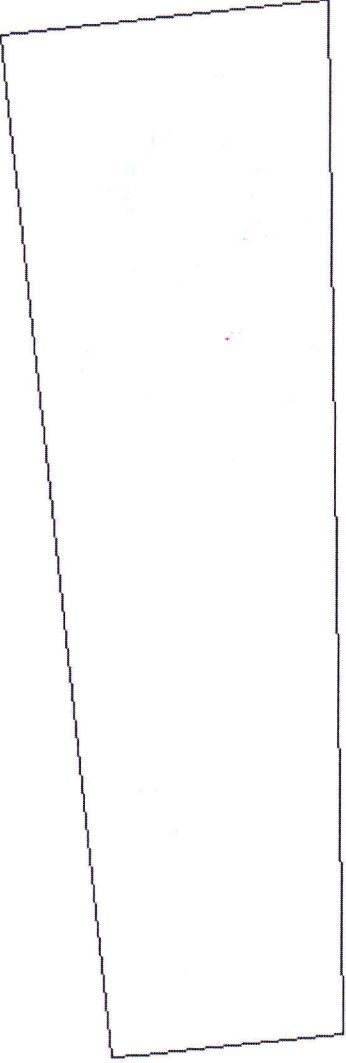
С. А. Данилов

(инициалы, фамилия)

КАДАСТРОВЫЙ ПАСПОРТ ЗЕМЕЛЬНОГО УЧАСТКА
№13" сентября 2013 г. № 7400/01/13-711348

КП2

1	Кадастровый номер: <u>74:12:1205002:954</u>	2	Лист № <u>2</u>	3	Всего листов: <u>2</u>
План (чертеж, схема) земельного участка					

4	
5	Масштаб <u>1:300</u> Техник II категории (наименование должности) Условные знаки: — С. А. Данилов (инициалы, фамилия)



Финлигад Федеральнаго государственного бюджетного учреждения «Федеральная кадастровая палата Федеральной службы государственной регистрации, кадастра и картографии» по Челябинской области

(полное наименование органа кадастрового учета)

КП.1

КАДАСТРОВЫЙ ПАСПОРТ ЗЕМЕЛЬНОГО УЧАСТКА
"13" сентября 2013 г. № 7400/101/13-711350

1	Кадастровый номер: 74:12:1205002:955	2	Лист № 1	3	Всего листов: 2
4	Номер кадастрового квартала: 74:12:1205002				
Общие сведения					
5	Предельные номера: 74:12:1205002:74	6	Дата внесения номера в государственный кадастр недвижимости: 13.09.2013		
7	—				
8	Местоположение: Челябинская область, р-н Красноармейский, северо-восточнее д. Крутое справа по ходу от полевой дороги				
9	Категория земель: Земли населенных пунктов				
10	Разрешенное использование: Для индивидуального жилищного строительства				
11	Площадь: 977+/-22 кв. м				
12	Кадастровая стоимость (руб.): 53432.13				
13	Сведения о правах: —				
14	Особые отметки: Регистрационный номер заявления в ОКУ 30-68600.				
15	Сведения о природных объектах: —				
		Номера образованных участков: 74:12:1205002:914, 74:12:1205002:915, 74:12:1205002:916, 74:12:1205002:917, 74:12:1205002:918, 74:12:1205002:919, 74:12:1205002:920, 74:12:1205002:921, 74:12:1205002:922, 74:12:1205002:923, 74:12:1205002:924, 74:12:1205002:925, 74:12:1205002:926, 74:12:1205002:927, 74:12:1205002:928, 74:12:1205002:929, 74:12:1205002:930, 74:12:1205002:931, 74:12:1205002:932, 74:12:1205002:933, 74:12:1205002:934, 74:12:1205002:935, 74:12:1205002:936, 74:12:1205002:937, 74:12:1205002:938, 74:12:1205002:939, 74:12:1205002:940, 74:12:1205002:941, 74:12:1205002:942, 74:12:1205002:943, 74:12:1205002:944, 74:12:1205002:945, 74:12:1205002:946, 74:12:1205002:947, 74:12:1205002:948, 74:12:1205002:949, 74:12:1205002:950, 74:12:1205002:951, 74:12:1205002:952, 74:12:1205002:953, 74:12:1205002:954, 74:12:1205002:955, 74:12:1205002:956, 74:12:1205002:957, 74:12:1205002:958			
16	Дополнительные сведения для регистрации прав на образованные земельные участки				
16.2	Номер участка, преобразованного в результате выдела: —				
16.3	Номера участков, подлежащих снятию с кадастрового учета: 74:12:1205002:74				
16.4	Характер сведений государственного кадастра недвижимости (статус записи о земельном участке носит временный характер. Дата истечения срока действия временного характера - 14.09.2015.				

Техник II категории
(наименование должности)



М.П.


С. А. Данилов
(инициалы, фамилия)

КАДАСТРОВЫЙ ПАСПОРТ ЗЕМЕЛЬНОГО УЧАСТКА

"13" сентября 2013 г. № 7400/101/13-711350

КП.2

1	Кадастровый номер: 74:12:1205002:955	2	Лист № 2	3	Всего листов: 2
План (чертеж, схема) земельного участка					




4

5	Масштаб 1:300	Условные знаки: —			
---	---------------	-------------------	--	--	--

Техник II категории
(наименование должности)

С. А. Данилов
(инициалы, фамилия)



Филиал федерального государственного бюджетного учреждения «Федеральная кадастровая палата Федеральной службы государственной регистрации, кадастра и картографии» по Челябинской области

(полное наименование органа кадастрового учета)


КАДАСТРОВЫЙ ПАСПОРТ ЗЕМЕЛЬНОГО УЧАСТКА

"13" сентября 2013 г. № 7400/101/13-711349

КП.1

1	Кадастровый номер: 74:12:1205002:956	2	Лист № 1	3	Всего листов: 2
4	Номер кадастрового квартала: 74:12:1205002				
	Общие сведения				
5	Предыдущие номера: 74:12:1205002:74	6	Дата внесения номера в государственный кадастр недвижимости: 13.09.2013		
7	—				
8	Местоположение: Челябинская область, р-н Красноармейский, северо-восточнее д. Круглое справа по ходу от полевой дороги				
9	Категория земель: Земли населенных пунктов				
10	Разрешенное использование: Для индивидуального жилищного строительства				
11	Площадь: 962+/-22 кв. м				
12	Кадастровая стоимость (руб.): 52611.78				
13	Сведения о правах: —				
14	Особые отметки: Регистрационный номер заявления в ОКУ 30-68600.				
15	Сведения о природных объектах: —				
		Номера образованных участков: 74:12:1205002:914, 74:12:1205002:915, 74:12:1205002:916, 74:12:1205002:917, 74:12:1205002:918, 74:12:1205002:919, 74:12:1205002:920, 74:12:1205002:921, 74:12:1205002:922, 74:12:1205002:923, 74:12:1205002:924, 74:12:1205002:925, 74:12:1205002:926, 74:12:1205002:927, 74:12:1205002:928, 74:12:1205002:929, 74:12:1205002:930, 74:12:1205002:931, 74:12:1205002:932, 74:12:1205002:933, 74:12:1205002:934, 74:12:1205002:935, 74:12:1205002:936, 74:12:1205002:937, 74:12:1205002:938, 74:12:1205002:939, 74:12:1205002:940, 74:12:1205002:941, 74:12:1205002:942, 74:12:1205002:943, 74:12:1205002:944, 74:12:1205002:945, 74:12:1205002:946, 74:12:1205002:947, 74:12:1205002:948, 74:12:1205002:949, 74:12:1205002:950, 74:12:1205002:951, 74:12:1205002:952, 74:12:1205002:953, 74:12:1205002:954, 74:12:1205002:955, 74:12:1205002:956, 74:12:1205002:957, 74:12:1205002:958			
16	Дополнительные сведения для регистрации прав на образованные земельные участки				
	16.2	Номер участка, преобразованного в результате выдела: —			
	16.3	Номера участков, подлежащих снятию с кадастрового учета: 74:12:1205002:74			
	16.4	Характер сведений государственного кадастра недвижимости (статус записи о земельном участке): Сведения о земельном участке носят временный характер. Дата истечения срока действия временного характера - 14.09.2015.			

Техник II категории
(наименование должности)



М.П.

С. А. Данилов
(инициалы, фамилия)


КАДАСТРОВЫЙ ПАСПОРТ ЗЕМЕЛЬНОГО УЧАСТКА

"13" сентября 2013 г. № 7400/101/13-711349

КП.2

1	Кадастровый номер: 74:12:1205002:956	2	Лист № 2	3	Всего листов: 2
---	--------------------------------------	---	----------	---	-----------------

План (чертеж, схема) земельного участка



5	Масштаб 1:400	Условные знаки: —			
---	---------------	-------------------	--	--	--

Техник II категории
(наименование должности)

С. А. Данилов
(инициалы, фамилия)



Финанс Федерального государственного бюджетного учреждения «Федеральная кадастровая палата Федеральной службы государственной регистрации, кадастра и картографии» по Челябинской области

(полное наименование органа кадастрового учета)

КАДАСТРОВЫЙ ПАСПОРТ ЗЕМЕЛЬНОГО УЧАСТКА

"13" сентября 2013 г. № 7400/101/13-711352


КП.1

1	Кадастровый номер: 74:12:1205002:957	2	Лист № 1	3	Всего листов: 2
4	Номер кадастрового квартала: 74:12:1205002				
Общие сведения					
5	Предельные номера: 74:12:1205002:74	6	Дата внесения номера в государственный кадастр недвижимости: 13.09.2013		
7	—				
8	Местоположение: Челябинская область, р-н Красноармейский, северо-восточнее д. Круглое справа по ходу от полевой дороги				
9	Категория земель: Земли населенных пунктов				
10	Разрешенное использование: Для индивидуального жилищного строительства				
11	Площадь: 3040+/-39 кв. м				
12	Кадастровая стоимость (руб.): 166257,6				
13	Сведения о правах: —				
14	Особые отметки: Регистрационный номер заявления в ОКУ 30-68600.				
15	Сведения о природных объектах: —				
16	Дополнительные сведения для регистрации прав на образованные земельные участки	16.1	Номера образованных участков: 74:12:1205002:914, 74:12:1205002:915, 74:12:1205002:916, 74:12:1205002:917, 74:12:1205002:918, 74:12:1205002:919, 74:12:1205002:920, 74:12:1205002:921, 74:12:1205002:922, 74:12:1205002:923, 74:12:1205002:924, 74:12:1205002:925, 74:12:1205002:926, 74:12:1205002:927, 74:12:1205002:928, 74:12:1205002:929, 74:12:1205002:930, 74:12:1205002:931, 74:12:1205002:932, 74:12:1205002:933, 74:12:1205002:934, 74:12:1205002:935, 74:12:1205002:936, 74:12:1205002:937, 74:12:1205002:938, 74:12:1205002:939, 74:12:1205002:940, 74:12:1205002:941, 74:12:1205002:942, 74:12:1205002:943, 74:12:1205002:944, 74:12:1205002:945, 74:12:1205002:946, 74:12:1205002:947, 74:12:1205002:948, 74:12:1205002:949, 74:12:1205002:950, 74:12:1205002:951, 74:12:1205002:952, 74:12:1205002:953, 74:12:1205002:954, 74:12:1205002:955, 74:12:1205002:956, 74:12:1205002:957, 74:12:1205002:958		
		16.2	Номер участка, преобразованного в результате выдела: —		
16.3	Номера участков, подлежащих снятию с кадастрового учета: 74:12:1205002:74				
16.4	Характер сведений государственного кадастра недвижимости (статус записи о земельном участке): Сведения о земельном участке носят временный характер. Дата истечения срока действия временного характера - 14.09.2015.				

Техник II категории

(наименование должности)

М.П.



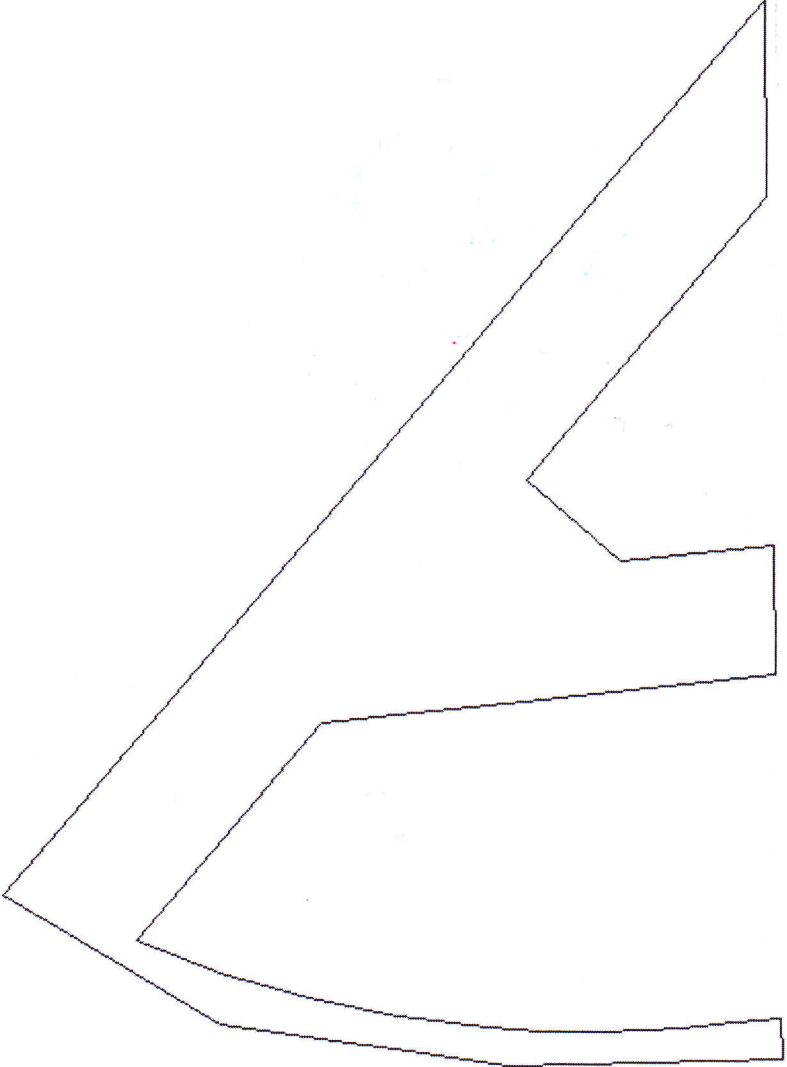
С. А. Данилов

(инициалы, фамилия)

КАДАСТРОВЫЙ ПАСПОРТ ЗЕМЕЛЬНОГО УЧАСТКА


"13" сентября 2013 г. № 7400/101/13-711352

КП.2

1	Кадастровый номер: 74:12:1205002:957	2	Лист № 2	3	Всего листов: 2
План (Чертеж, схема) земельного участка					
					
5	Масштаб 1:900	Условные знаки: —			

Техник II категории
(наименование должности)

С. А. Данилов
(инициалы, фамилия)



филиал федерального государственного бюджетного учреждения «Федеральная кадастровая палата Федеральной службы государственной регистрации, кадастра и картографии» по Челябинской области

(полное наименование органа кадастрового учета)

КЛ.1


№13" сентября 2013 г. № 7400/101/13-711287

КАДАСТРОВЫЙ ПАСПОРТ ЗЕМЕЛЬНОГО УЧАСТКА

1	Кадастровый номер: 74:12:1205002:958	2	Лист № 1	3	Всего листов: 2
4	Номер кадастрового квартала: 74:12:1205002				
Общие сведения					
5	Предыдущие номера: 74:12:1205002:74	6	Дата внесения номера в государственный кадастр недвижимости: 13.09.2013		
7	—				
8	Местоположение: Челябинская область, р-н Красноармейский, северо-восточнее д. Круглое справа по ходу от полевой дороги				
9	Категория земель: Земли населенных пунктов				
10	Разрешенное использование: Для индивидуального жилищного строительства				
11	Площадь: 704+/-19 кв. м				
12	Кадастровая стоимость (руб.): 38501.76				
13	Сведения о правах: —				
14	Особые отметки: Регистрационный номер заявления в ОКУ 30-68600.				
15	Сведения о природных объектах: —				
<p>Номера образованных участков: 74:12:1205002:914, 74:12:1205002:915, 74:12:1205002:916, 74:12:1205002:917, 74:12:1205002:918, 74:12:1205002:919, 74:12:1205002:920, 74:12:1205002:921, 74:12:1205002:922, 74:12:1205002:923, 74:12:1205002:924, 74:12:1205002:925, 74:12:1205002:926, 74:12:1205002:927, 74:12:1205002:928, 74:12:1205002:929, 74:12:1205002:930, 74:12:1205002:931, 74:12:1205002:932, 74:12:1205002:933, 74:12:1205002:934, 74:12:1205002:935, 74:12:1205002:936, 74:12:1205002:937, 74:12:1205002:938, 74:12:1205002:939, 74:12:1205002:940, 74:12:1205002:941, 74:12:1205002:942, 74:12:1205002:943, 74:12:1205002:944, 74:12:1205002:945, 74:12:1205002:946, 74:12:1205002:947, 74:12:1205002:948, 74:12:1205002:949, 74:12:1205002:950, 74:12:1205002:951, 74:12:1205002:952, 74:12:1205002:953, 74:12:1205002:954, 74:12:1205002:955, 74:12:1205002:956, 74:12:1205002:957, 74:12:1205002:958</p>					
16	Дополнительные сведения для регистрации прав на образованные земельные участки	16.1			
		16.2	Номер участка, преобразованного в результате выдела: —		
		16.3	Номера участков, подлежащих снятию с кадастрового учета: 74:12:1205002:74		
16.4	Характер сведений государственного кадастра недвижимости (статус записи о земельном участке): Сведения о земельном участке носят временный характер. Дата истечения срока действия временного характера - 14.09.2015.				

Техник II категории
(наименование должности)

С. А. Данилов
(инициалы, фамилия)

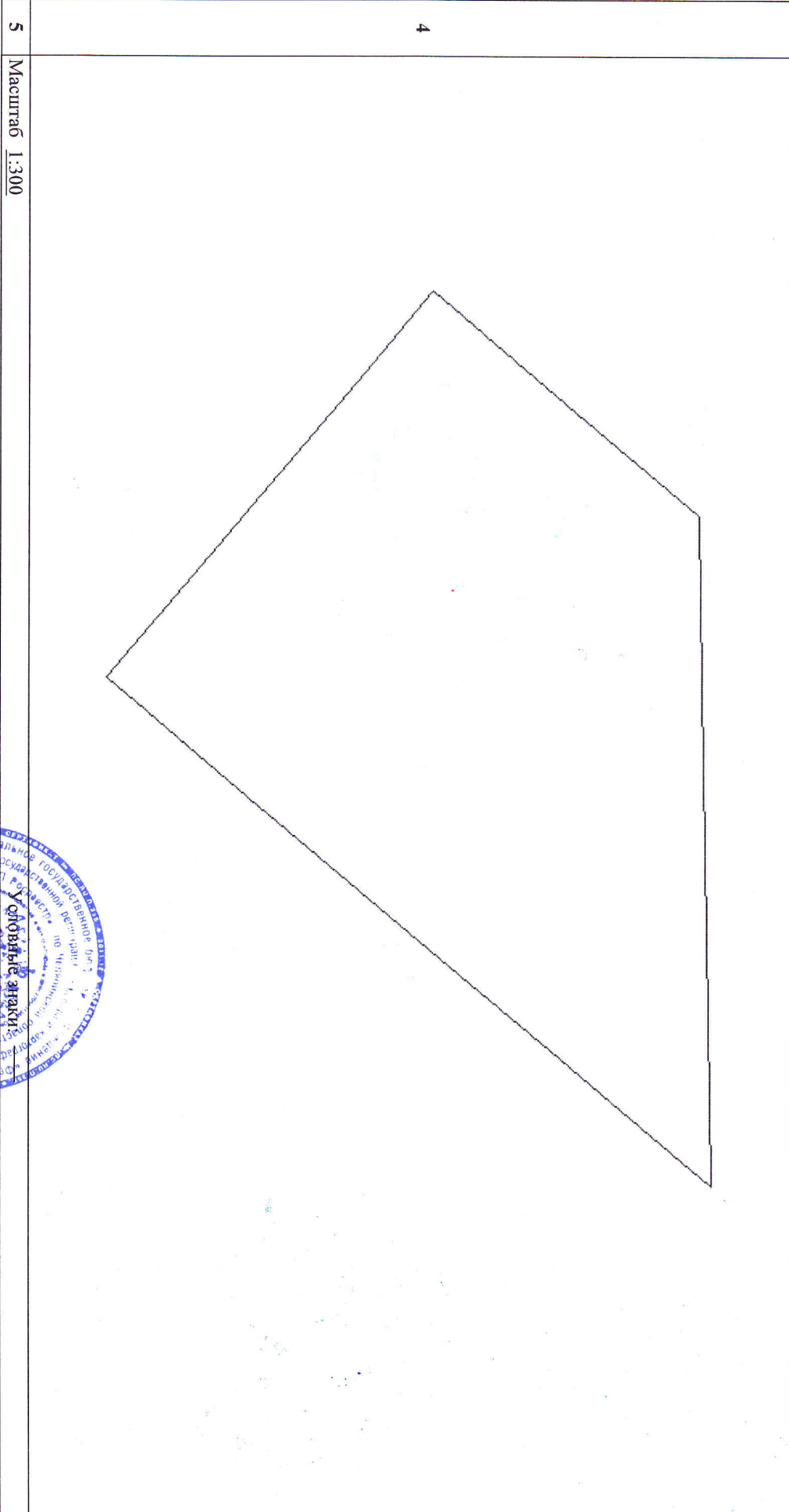


КАДАСТРОВЫЙ ПАСПОРТ ЗЕМЕЛЬНОГО УЧАСТКА
"13" сентября 2013 г. № 7400/101/13-711287

КП.2

1	Кадастровый номер: 74:12:1205002:958	2	Лист № 2	3	Всего листов: 2
---	--------------------------------------	---	----------	---	-----------------


План (чертеж, схема) земельного участка



5 Масштаб 1:300

Техник II категории
(наименование должности)

М.П.



С. А. Данилов
(инициалы, фамилия)